Monitor de Sequía de los Estados Unidos

Centro Climático del Suroeste del USDA

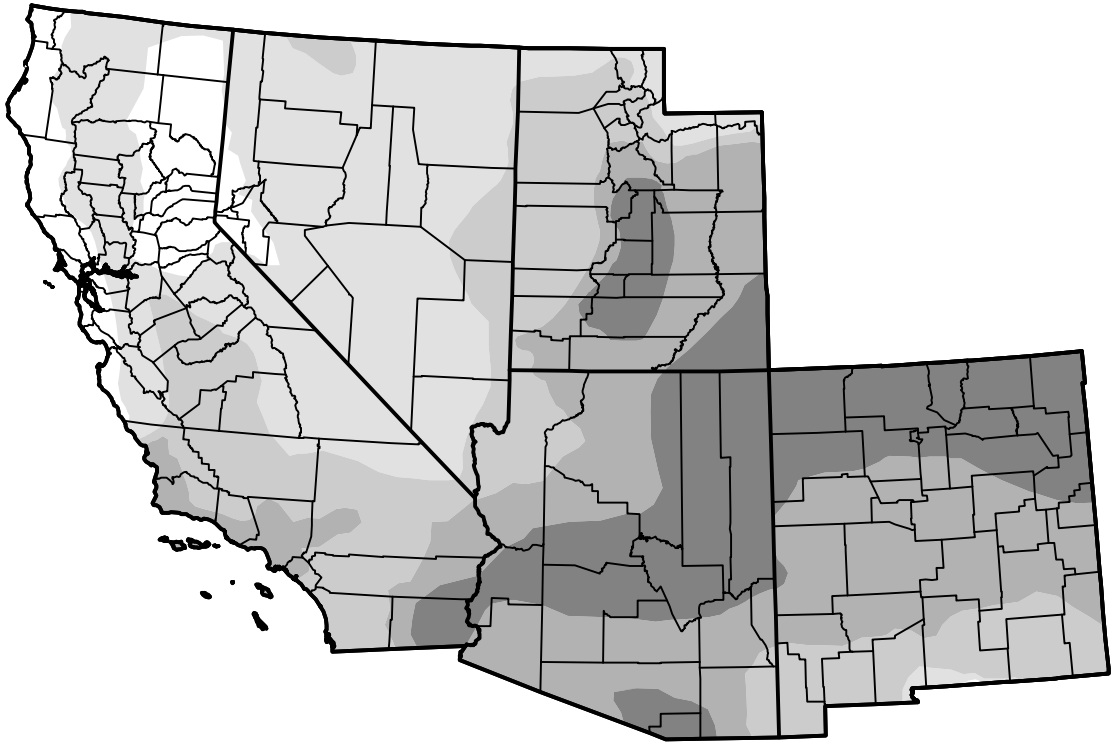

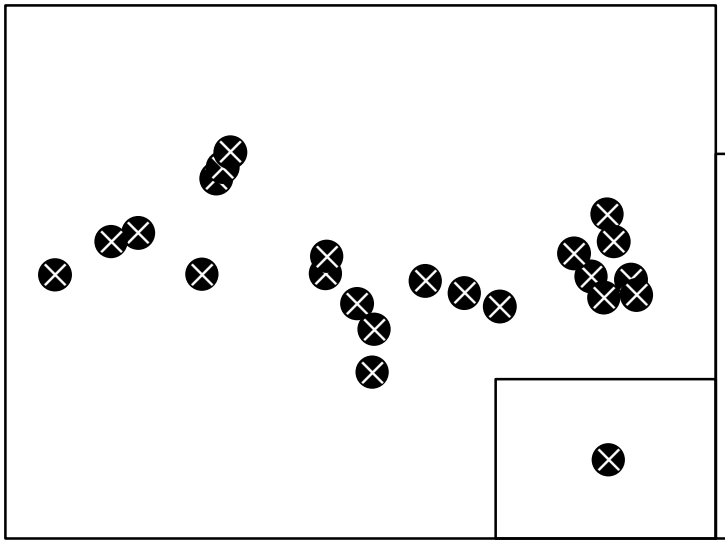

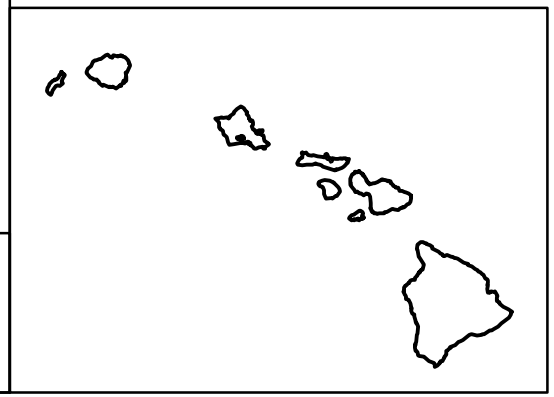

27 de marzo de 2018

(Publicado jueves, 29 de marzo de 2018)

Válido a las 8 a.m. EDT

Condiciones de sequía (Porcentaje de área)

	Ninguna	D0-D4	D1-D4	D2-D4	D3-D4	D4
Actualmente	7.87	92.13	65.44	44.49	19.37	0.00
La semana pasada *03-20-2018*	4.02	95.98	67.72	46.06	15.44	0.00
Hace tres meses *12-26-2017*	30.87	69.13	38.29	3.14	0.00	0.00
Inicio del año civil *01-02-2018*	30.84	69.16	41.52	9.27	0.00	0.00
Inicio del Año del Agua *09-26-2017*	72.26	27.74	6.03	0.16	0.03	0.00
Hace un año *03-28-2017*	75.32	24.68	6.43	0.51	0.00	0.00

Note: Statistics do not include areas represented by points.

Intensidad

- Ninguna
- D0 Anormalmente seco
- D1 Sequía moderada
- D2 Sequía severa
- D3 Sequía extrema
- D4 Sequía excepcional

El Monitor de Sequía analiza condiciones a gran escala, por loque las condiciones locales pueden variar. Para obtener más información sobre el Monitor de sequía, vaya a https://droughtmonitor.unl.edu/es/Acercadel.aspx

Autor de Estados Unidos y Puerto Rico

Chris Fenimore

NCEI/NESDIS/NOAA

Autor de las Islas del Pacífico y las Islas Vírgenes

Richard Heim

NCEI/NOAA

droughtmonitor.unl.edu/es