Monitor de Sequía de los Estados Unidos

Centro Climático del Suroeste del USDA

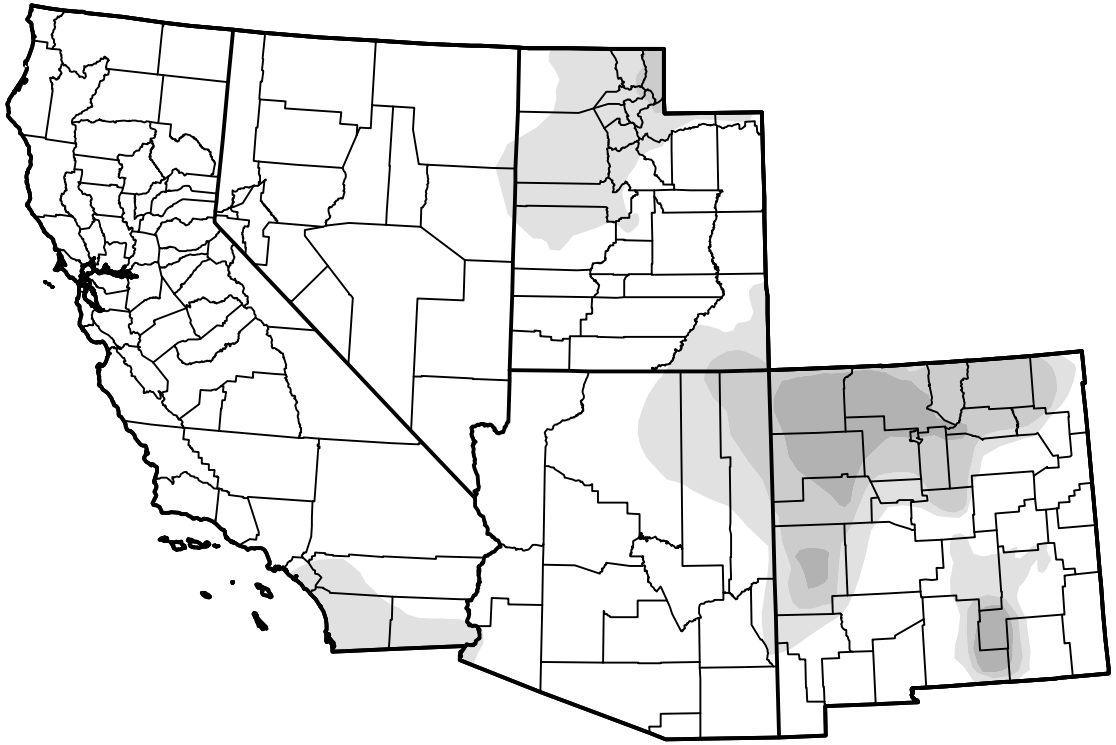

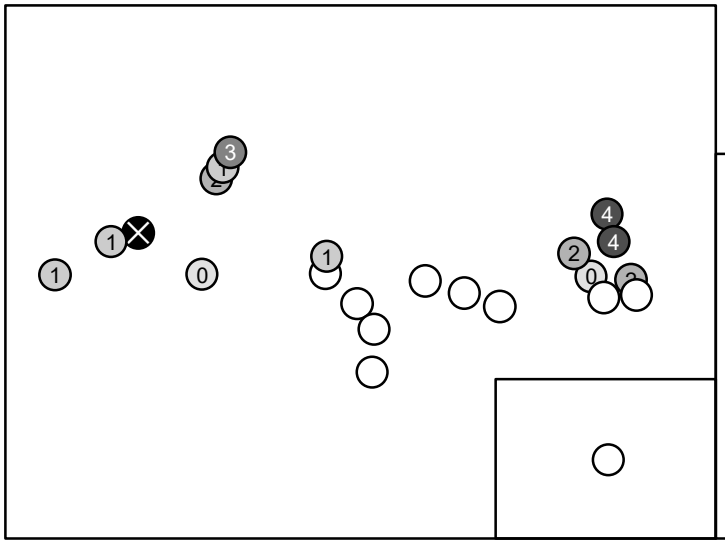

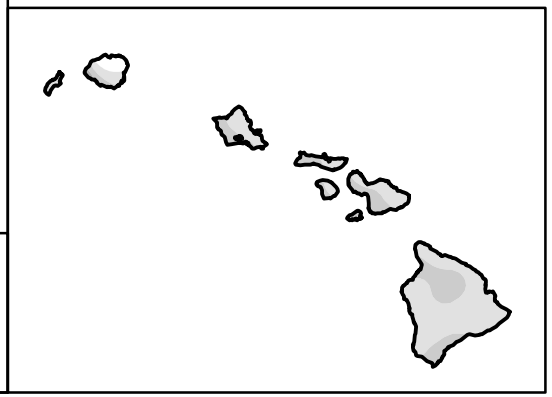

9 de abril de 2019

(Publicado jueves, 11 de abril de 2019)

Válido a las 8 a.m. EDT

Condiciones de sequía (Porcentaje de área)

	Ninguna	D0-D4	D1-D4	D2-D4	D3-D4	D4
Actualmente	77.64	22.36	9.58	3.28	0.00	0.00
La semana pasada *04-04-2019*	75.74	24.26	9.43	3.28	0.00	0.00
Hace tres meses *01-10-2019*	13.89	86.11	70.20	28.70	7.61	3.78
Inicio del año civil *01-03-2019*	11.96	88.04	71.23	29.88	8.09	3.78
Inicio del Año del Agua *09-27-2018*	5.36	94.64	74.06	49.22	22.49	5.86
Hace un año *04-12-2018*	12.93	87.07	67.88	45.79	22.99	1.62

Note: Statistics do not include areas represented by points.

Intensidad

- Ninguna
- D0 Anormalmente seco
- D1 Sequía moderada
- D2 Sequía severa
- D3 Sequía extrema
- D4 Sequía excepcional

El Monitor de Sequía analiza condiciones a gran escala, por loque las condiciones locales pueden variar. Para obtener más información sobre el Monitor de sequía, vaya a https://droughtmonitor.unl.edu/es/Acercadel.aspx

Autor de Estados Unidos y Puerto Rico
Deborah Bathke
National Drought Mitigation Center

Autor de las Islas del Pacífico y las Islas Vírgenes
Claire Shield
National Drought Mitigation Center

droughtmonitor.unl.edu/es