Monitor de Sequía de los Estados Unidos

Centro Climático del Suroeste del USDA

16 de abril de 2019

(Publicado jueves, 18 de abril de 2019)

Válido a las 8 a.m. EDT

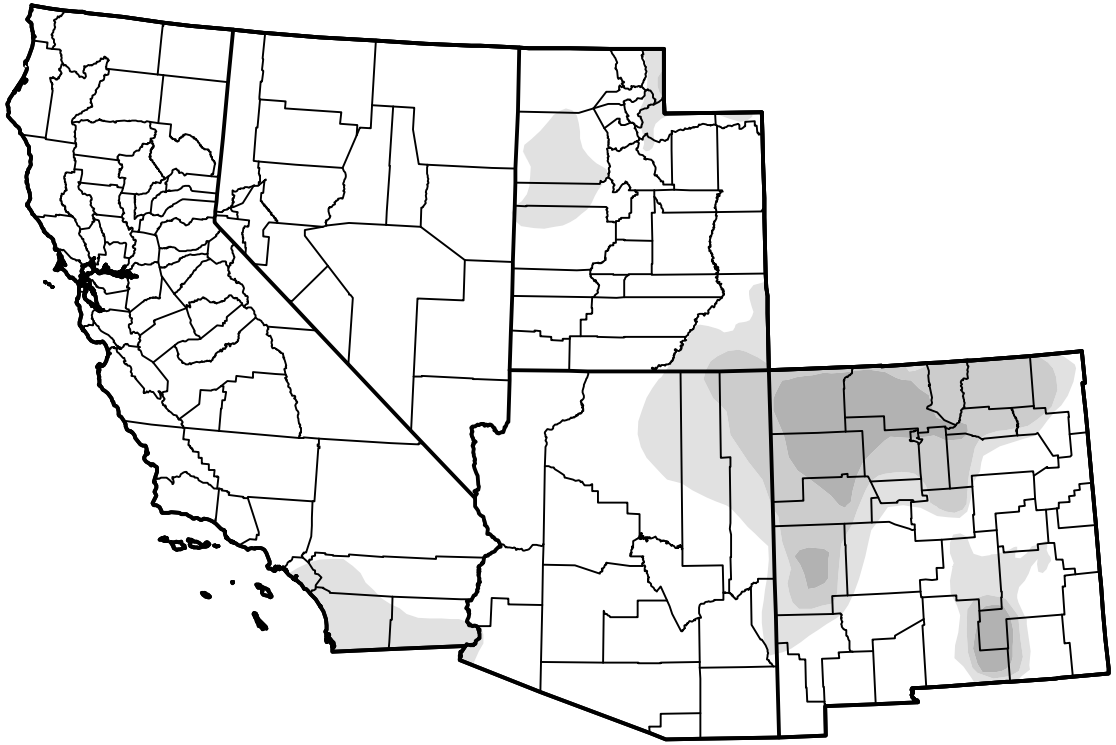

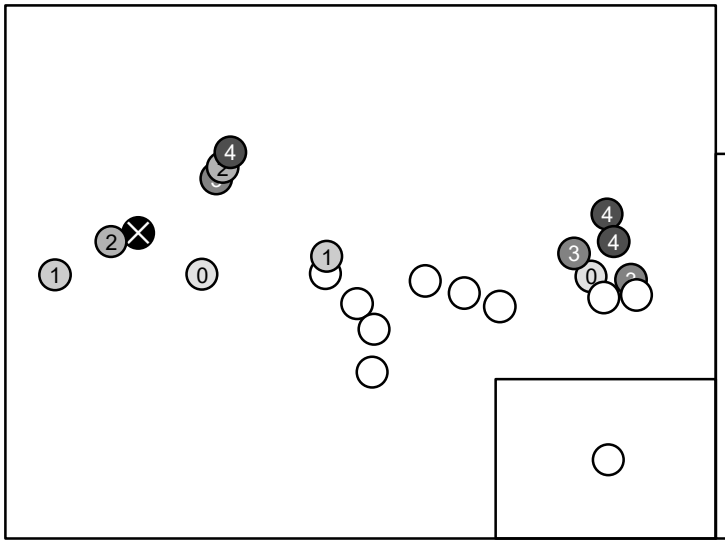

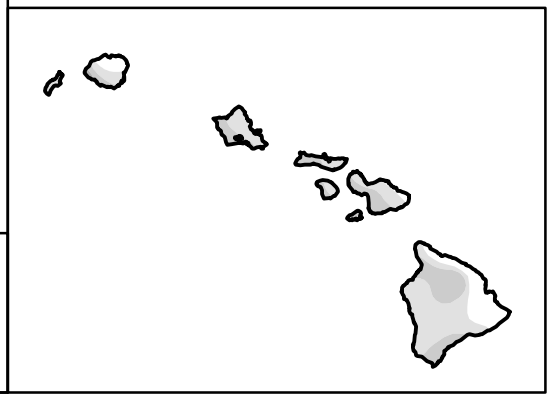

Condiciones de sequía (Porcentaje de área)

	Ninguna	D0-D4	D1-D4	D2-D4	D3-D4	D4
Actualmente	80.65	19.35	9.33	3.28	0.00	0.00
La semana pasada *04-11-2019*	77.64	22.36	9.58	3.28	0.00	0.00
Hace tres meses *01-17-2019*	13.87	86.13	69.91	26.34	7.39	3.78
Inicio del año civil *01-03-2019*	11.96	88.04	71.23	29.88	8.09	3.78
Inicio del Año del Agua *09-27-2018*	5.36	94.64	74.06	49.22	22.49	5.86
Hace un año *04-19-2018*	13.00	87.00	67.88	45.79	23.00	2.71

Note: Statistics do not include areas represented by points.

Intensidad

- Ninguna
- D0 Anormalmente seco
- D1 Sequía moderada
- D2 Sequía severa
- D3 Sequía extrema
- D4 Sequía excepcional

El Monitor de Sequía analiza condiciones a gran escala, por loque las condiciones locales pueden variar. Para obtener más información sobre el Monitor de sequía, vaya a https://droughtmonitor.unl.edu/es/Acercadel.aspx

Autor de Estados Unidos y Puerto Rico
David Miskus
NOAA/NWS/NCEP/CPC

Autor de las Islas del Pacífico y las Islas Vírgenes
Claire Shield
National Drought Mitigation Center

droughtmonitor.unl.edu/es