Monitor de Sequía de los Estados Unidos

Centro Climático del Suroeste del USDA

11 de junio de 2019

(Publicado jueves, 13 de junio de 2019)

Válido a las 8 a.m. EDT

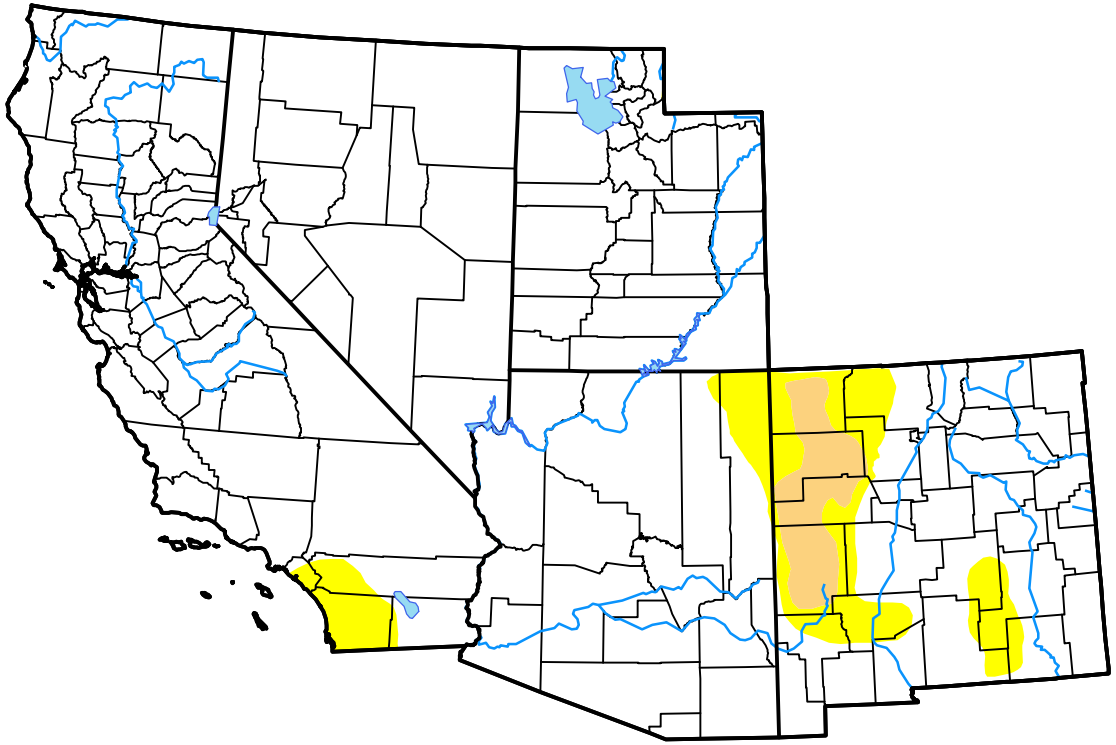

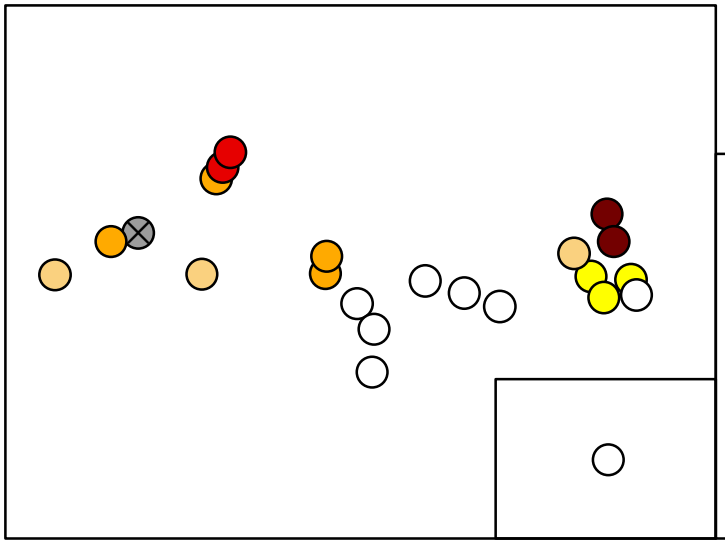

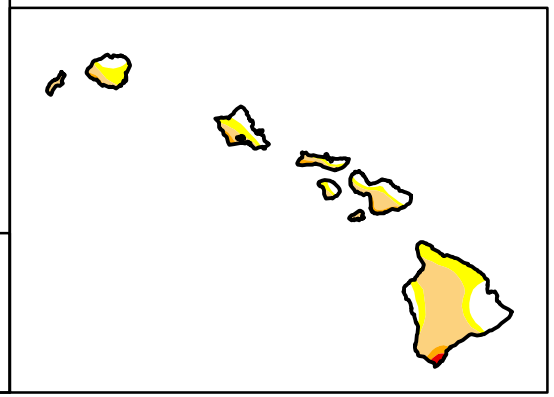

Condiciones de sequía (Porcentaje de área)

	Ninguna	D0	D1	D2	D3	D4
Actualmente	91.06	6.18	2.70	0.05	0.01	0.00
La semana pasada *06-06-2019*	87.69	7.03	5.24	0.04	0.01	0.00
Hace tres meses *03-14-2019*	61.51	24.56	6.46	4.92	2.37	0.18
Inicio del año civil *01-03-2019*	11.96	16.81	41.35	21.80	4.30	3.78
Inicio del Año del Agua *09-27-2018*	5.36	20.58	24.84	26.73	16.64	5.86
Hace un año *06-14-2018*	11.85	19.89	16.73	19.89	24.35	7.29

Note: Statistics do not include areas represented by points.

Intensidad

- Ninguna
- D0 Anormalmente seco
- D1 Sequía moderada
- D2 Sequía severa
- D3 Sequía extrema
- D4 Sequía excepcional

El Monitor de Sequía analiza condiciones a gran escala, por loque las condiciones locales pueden variar. Para obtener más información sobre el Monitor de sequía, vaya a https://droughtmonitor.unl.edu/es/Acercadel.aspx

Autor de Estados Unidos y Puerto Rico

David Simeral

Western Regional Climate Center

Autor de las Islas del Pacífico y las Islas Vírgenes

Claire Shield

National Drought Mitigation Center

droughtmonitor.unl.edu/es