Monitor de Sequía de los Estados Unidos

Centro Climático del Suroeste del USDA

23 de julio de 2019

(Publicado jueves, 25 de julio de 2019)

Válido a las 8 a.m. EDT

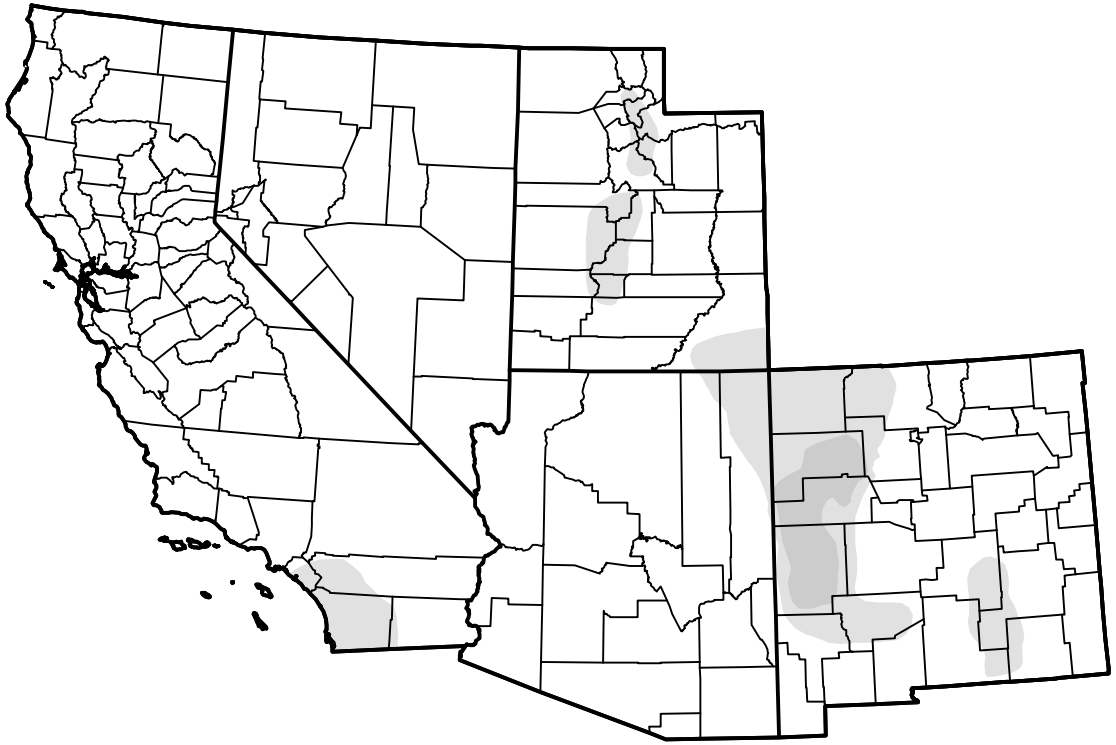

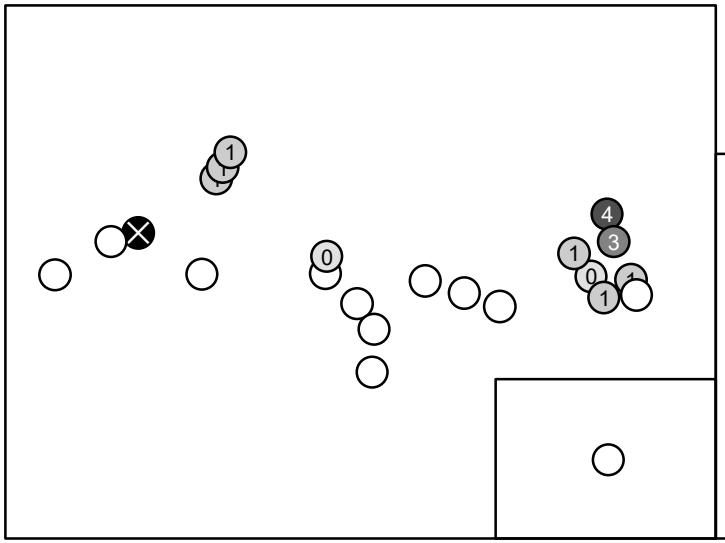

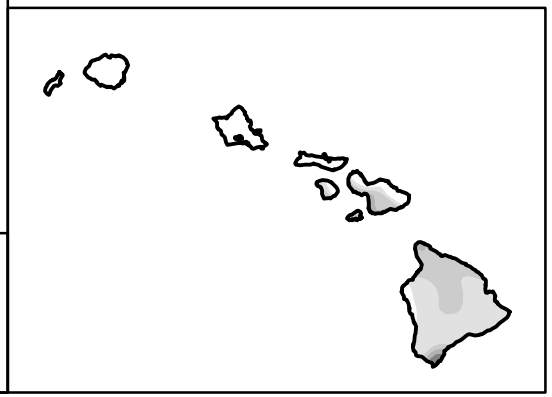

Condiciones de sequía (Porcentaje de área)

	Ninguna	D0-D4	D1-D4	D2-D4	D3-D4	D4
Actualmente	89.21	10.79	2.09	0.04	0.01	0.00
La semana pasada *07-18-2019*	91.09	8.91	2.09	0.04	0.01	0.00
Hace tres meses *04-25-2019*	84.35	15.65	6.16	1.38	0.00	0.00
Inicio del año civil *01-03-2019*	11.96	88.04	71.23	29.88	8.09	3.78
Inicio del Año del Agua *09-27-2018*	5.36	94.64	74.06	49.22	22.49	5.86
Hace un año *07-26-2018*	7.10	92.90	70.80	50.46	30.34	6.25

Note: Statistics do not include areas represented by points.

Intensidad

- Ninguna
- D0 Anormalmente seco
- D1 Sequía moderada
- D2 Sequía severa
- D3 Sequía extrema
- D4 Sequía excepcional

El Monitor de Sequía analiza condiciones a gran escala, por loque las condiciones locales pueden variar. Para obtener más información sobre el Monitor de sequía, vaya a https://droughtmonitor.unl.edu/es/Acercadel.aspx

Autor de Estados Unidos y Puerto Rico

Brad Rippey

U.S. Department of Agriculture

Autor de las Islas del Pacífico y las Islas Vírgenes

Ahira Sanchez-Lugo

NCEI/NOAA

droughtmonitor.unl.edu/es