Monitor de Sequía de los Estados Unidos

Centro Climático del Suroeste del USDA

30 de julio de 2019

(Publicado jueves, 1 de agosto de 2019)

Válido a las 8 a.m. EDT

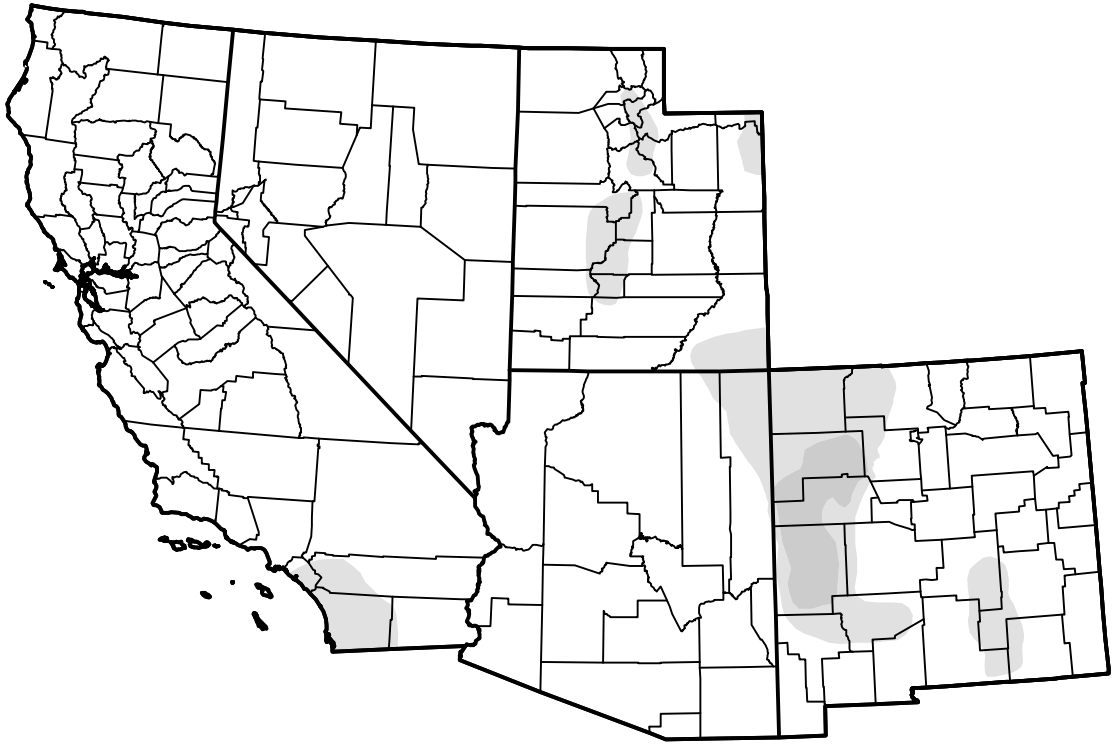

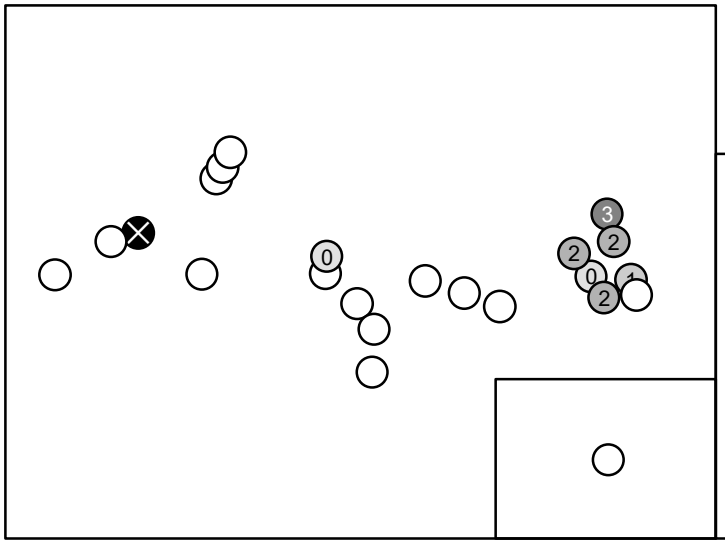

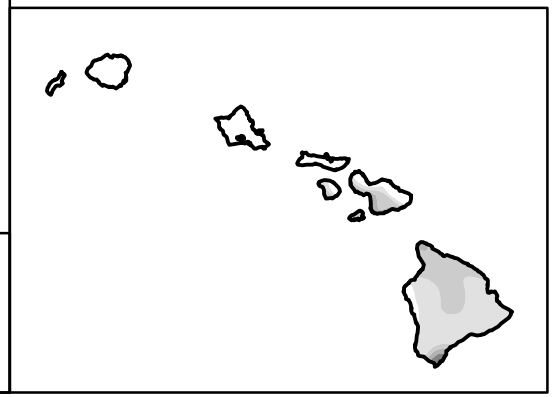

Condiciones de sequía (Porcentaje de área)

	Ninguna	D0-D4	D1-D4	D2-D4	D3-D4	D4
Actualmente	88.96	11.04	2.09	0.04	0.01	0.00
La semana pasada *07-25-2019*	89.21	10.79	2.09	0.04	0.01	0.00
Hace tres meses *05-02-2019*	84.67	15.33	6.10	1.42	0.00	0.00
Inicio del año civil *01-03-2019*	11.96	88.04	71.23	29.88	8.09	3.78
Inicio del Año del Agua *09-27-2018*	5.36	94.64	74.06	49.22	22.49	5.86
Hace un año *08-02-2018*	5.19	94.81	72.90	47.35	27.19	6.22

Note: Statistics do not include areas represented by points.

Intensidad

- Ninguna
- D0 Anormalmente seco
- D1 Sequía moderada
- D2 Sequía severa
- D3 Sequía extrema
- D4 Sequía excepcional

El Monitor de Sequía analiza condiciones a gran escala, por loque las condiciones locales pueden variar. Para obtener más información sobre el Monitor de sequía, vaya a https://droughtmonitor.unl.edu/es/Acercadel.aspx

Autor de Estados Unidos y Puerto Rico
Curtis Riganti
National Drought Mitigation Center

Autor de las Islas del Pacífico y las Islas Vírgenes
Richard Heim
NCEI/NOAA

droughtmonitor.unl.edu/es