Monitor de Sequía de los Estados Unidos

Centro Climático del Suroeste del USDA

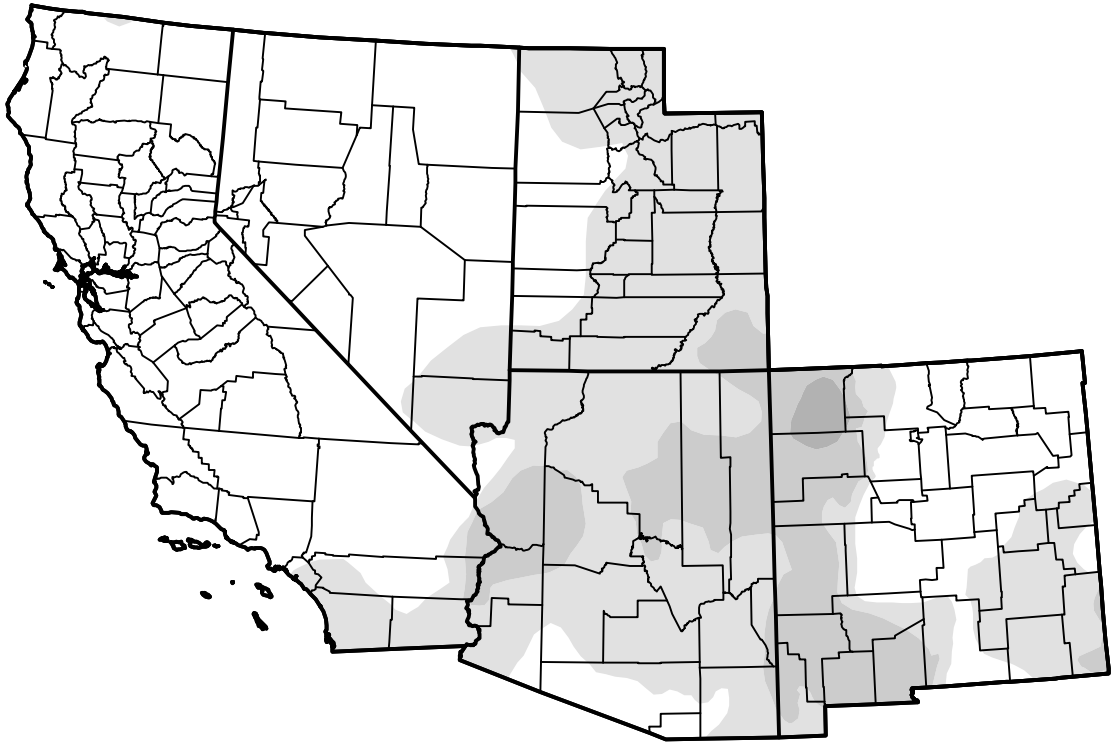

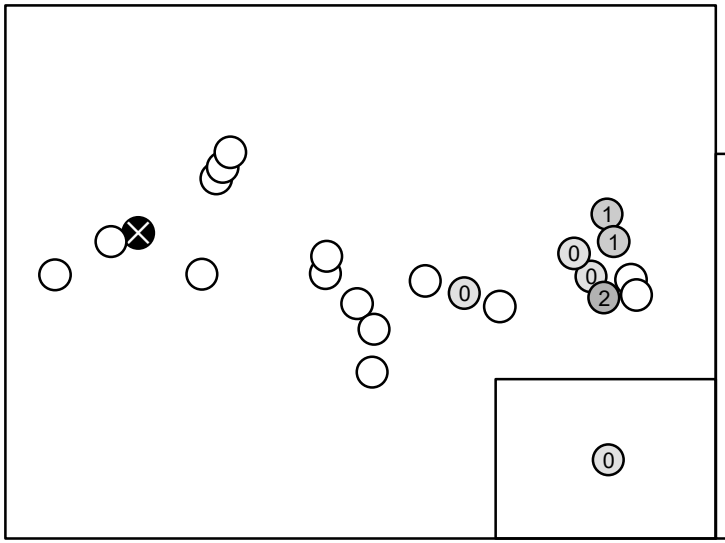

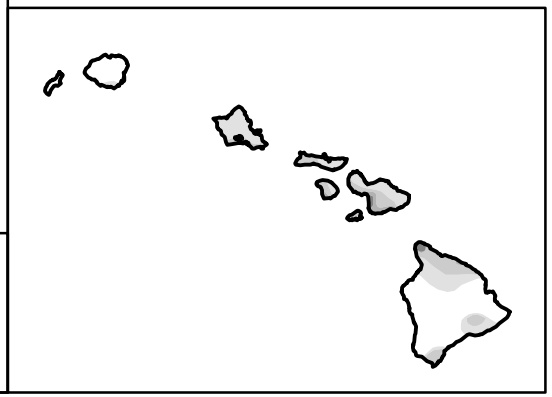

3 de septiembre de 2019

(Publicado jueves, 5 de septiembre de 2019)

Válido a las 8 a.m. EDT

Condiciones de sequía (Porcentaje de área)

	Ninguna	D0-D4	D1-D4	D2-D4	D3-D4	D4
Actualmente	55.45	44.55	12.19	0.63	0.01	0.00
La semana pasada *08-29-2019*	66.72	33.28	10.22	0.64	0.01	0.00
Hace tres meses *06-06-2019*	87.69	12.31	5.29	0.05	0.01	0.00
Inicio del año civil *01-03-2019*	11.96	88.04	71.23	29.88	8.09	3.78
Inicio del Año del Agua *09-27-2018*	5.36	94.64	74.06	49.22	22.49	5.86
Hace un año *09-06-2018*	5.48	94.52	74.42	46.30	22.25	5.65

Note: Statistics do not include areas represented by points.

Intensidad

- Ninguna
- D0 Anormalmente seco
- D1 Sequía moderada
- D2 Sequía severa
- D3 Sequía extrema
- D4 Sequía excepcional

El Monitor de Sequía analiza condiciones a gran escala, por loque las condiciones locales pueden variar. Para obtener más información sobre el Monitor de sequía, vaya a https://droughtmonitor.unl.edu/es/Acercadel.aspx

Autor de Estados Unidos y Puerto Rico
David Miskus
NOAA/NWS/NCEP/CPC

Autor de las Islas del Pacífico y las Islas Vírgenes
Brad Rippey
U.S. Department of Agriculture

droughtmonitor.unl.edu/es