Monitor de Sequía de los Estados Unidos

Centro Climático del Suroeste del USDA

17 de septiembre de 2019

(Publicado jueves, 19 de septiembre de 2019)

Válido a las 8 a.m. EDT

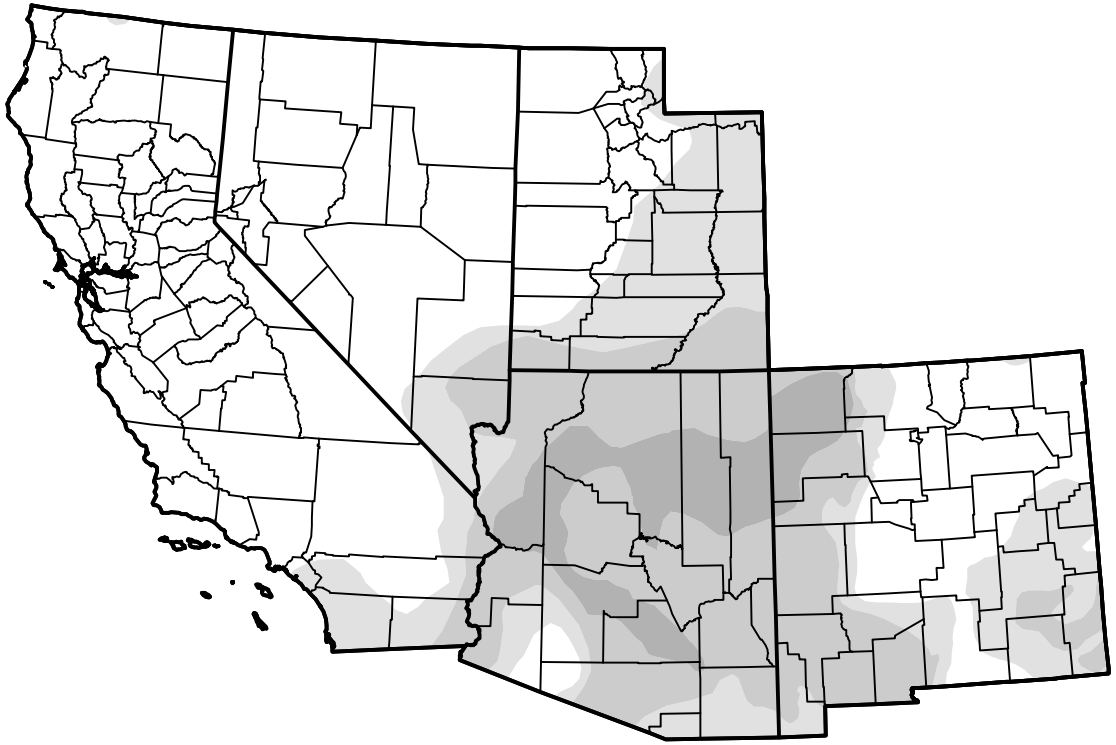

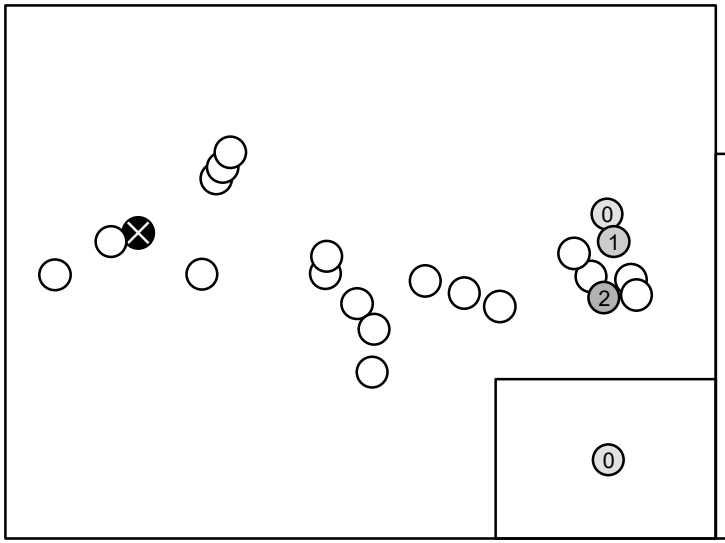

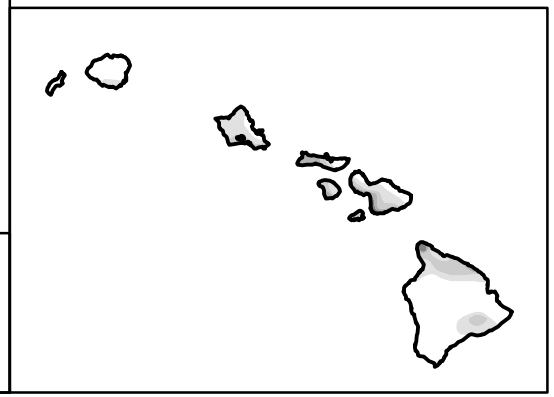

Condiciones de sequía (Porcentaje de área)

	Ninguna	D0-D4	D1-D4	D2-D4	D3-D4	D4
Actualmente	56.60	43.40	26.50	6.40	0.02	0.00
La semana pasada *09-12-2019*	54.40	45.60	23.88	4.45	0.01	0.00
Hace tres meses *06-20-2019*	91.07	8.93	2.76	0.06	0.01	0.00
Inicio del año civil *01-03-2019*	11.96	88.04	71.23	29.88	8.09	3.78
Inicio del Año del Agua *09-27-2018*	5.36	94.64	74.06	49.22	22.49	5.86
Hace un año *09-20-2018*	5.27	94.73	74.08	45.20	21.34	5.65

Note: Statistics do not include areas represented by points.

Intensidad

- Ninguna
- D0 Anormalmente seco
- D1 Sequía moderada
- D2 Sequía severa
- D3 Sequía extrema
- D4 Sequía excepcional

El Monitor de Sequía analiza condiciones a gran escala, por loque las condiciones locales pueden variar. Para obtener más información sobre el Monitor de sequía, vaya a https://droughtmonitor.unl.edu/es/Acercadel.aspx

Autor de Estados Unidos y Puerto Rico
Eric Luebehusen
U.S. Department of Agriculture

Autor de las Islas del Pacífico y las Islas Vírgenes
Curtis Riganti
National Drought Mitigation Center

droughtmonitor.unl.edu/es