*Monitor de Sequía de los Estados Unidos*

# Centro Climático del Suroeste del USDA

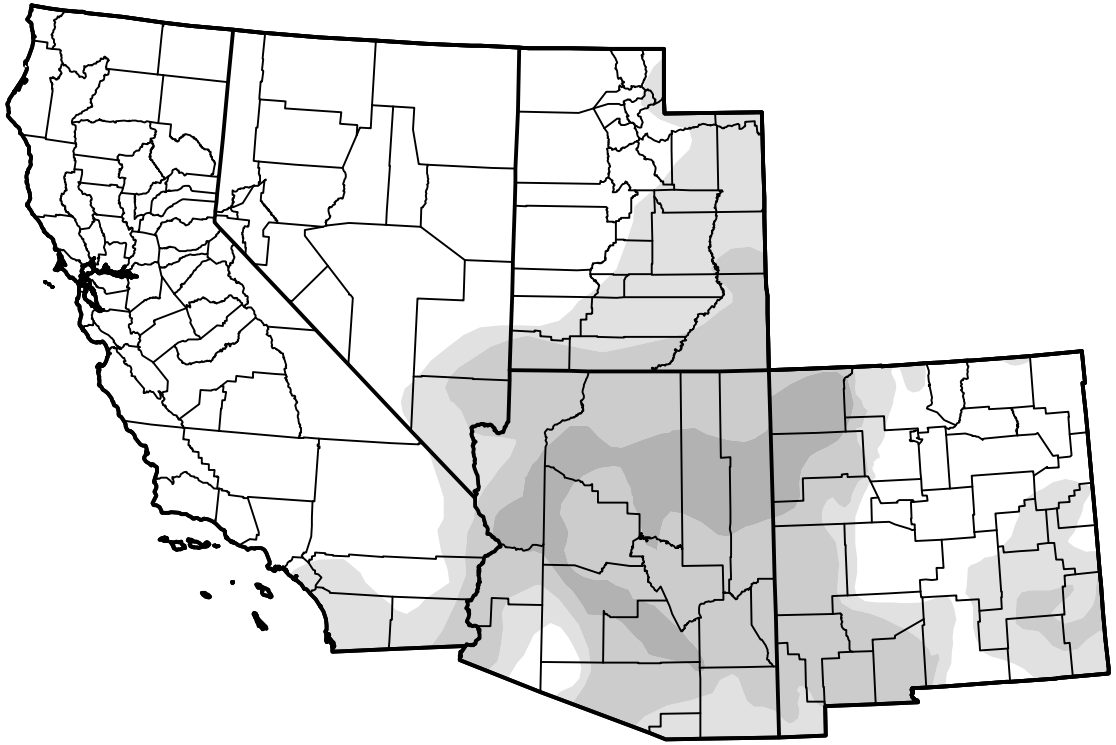

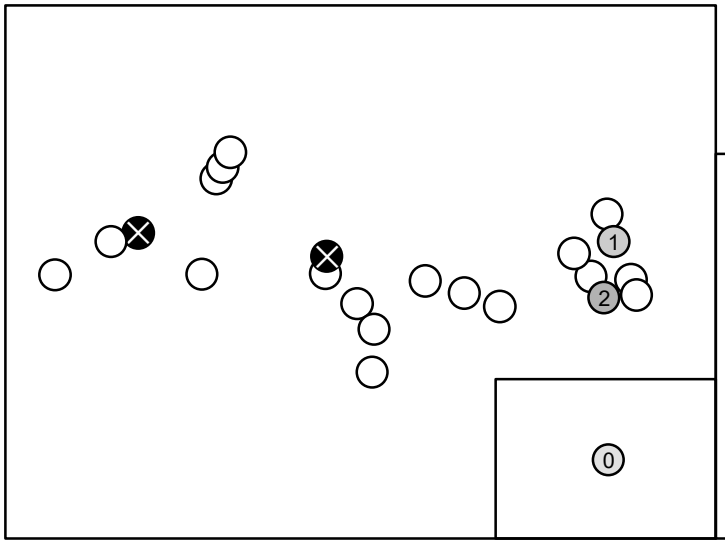


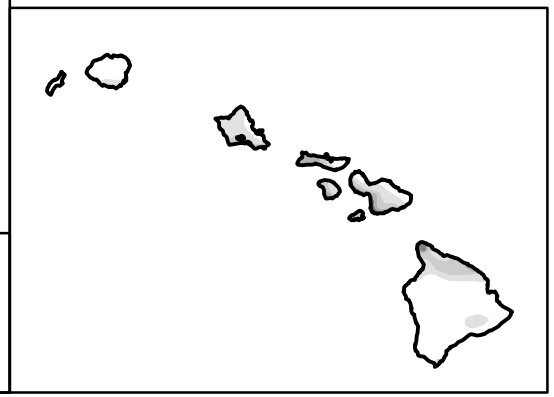

## 24 de septiembre de 2019

***(Publicado jueves, 26 de septiembre de 2019)***

**Válido a las 8 a.m. EDT**

*Condiciones de sequía (Porcentaje de área)*

| | Ninguna | D0-D4 | D1-D4 | D2-D4 | D3-D4 | D4 |
|---|---|---|---|---|---|---|
| **Actualmente** | 56.71 | 43.29 | 26.88 | 6.40 | 0.02 | 0.00 |
| **La semana pasada** *09-19-2019* | 56.60 | 43.40 | 26.50 | 6.40 | 0.02 | 0.00 |
| **Hace tres meses** *06-27-2019* | 91.07 | 8.93 | 2.30 | 0.06 | 0.01 | 0.00 |
| **Inicio del año civil** *01-03-2019* | 11.96 | 88.04 | 71.23 | 29.88 | 8.09 | 3.78 |
| **Inicio del Año del Agua** *09-27-2018* | 5.36 | 94.64 | 74.06 | 49.22 | 22.49 | 5.86 |
| **Hace un año** *09-27-2018* | 5.36 | 94.64 | 74.06 | 49.22 | 22.49 | 5.86 |

*Note: Statistics do not include areas represented by points.*

*Intensidad*

- Ninguna
- D0 Anormalmente seco
- D1 Sequía moderada
- D2 Sequía severa
- D3 Sequía extrema
- D4 Sequía excepcional

*El Monitor de Sequía analiza condiciones a gran escala, por loque las condiciones locales pueden variar. Para obtener más información sobre el Monitor de sequía, vaya a https://droughtmonitor.unl.edu/es/Acercadel.aspx*

*Autor de Estados Unidos y Puerto Rico*
Eric Luebehusen
U.S. Department of Agriculture

*Autor de las Islas del Pacífico y las Islas Vírgenes*
Richard Heim
NCEI/NOAA

**droughtmonitor.unl.edu/es**