Monitor de Sequía de los Estados Unidos

Centro Climático del Suroeste del USDA

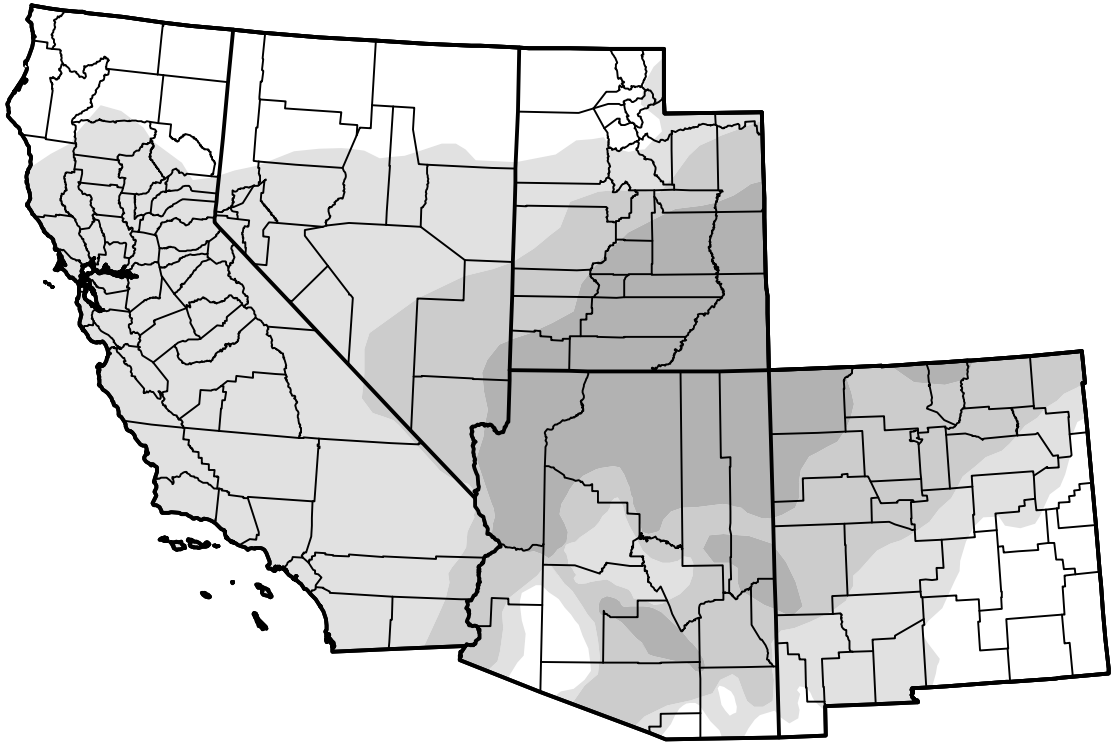

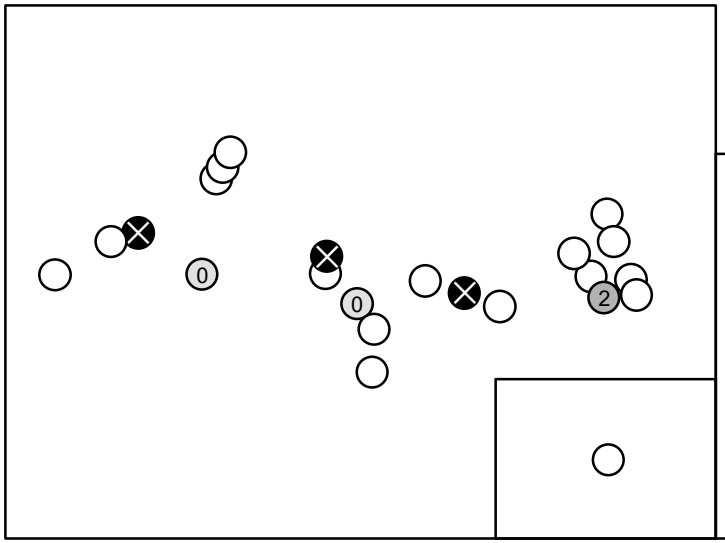

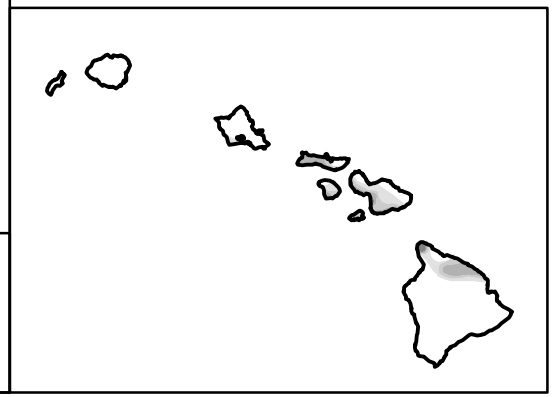

12 de noviembre de 2019

(Publicado jueves, 14 de noviembre de 2019)

Válido a las 7 a.m. EST

Condiciones de sequía (Porcentaje de área)

	Ninguna	D0-D4	D1-D4	D2-D4	D3-D4	D4
Actualmente	21.87	78.13	38.24	17.29	0.01	0.00
La semana pasada *11-07-2019*	41.02	58.98	33.27	14.85	0.01	0.00
Hace tres meses *08-15-2019*	77.98	22.02	2.89	0.05	0.01	0.00
Inicio del año civil *01-03-2019*	11.96	88.04	71.23	29.88	8.09	3.78
Inicio del Año del Agua *10-03-2019*	57.55	42.45	27.33	6.37	0.02	0.00
Hace un año *11-15-2018*	2.68	97.32	64.55	32.73	10.09	4.33

Note: Statistics do not include areas represented by points.

Intensidad

- Ninguna
- D0 Anormalmente seco
- D1 Sequía moderada
- D2 Sequía severa
- D3 Sequía extrema
- D4 Sequía excepcional

El Monitor de Sequía analiza condiciones a gran escala, por loque las condiciones locales pueden variar. Para obtener más información sobre el Monitor de sequía, vaya a https://droughtmonitor.unl.edu/es/Acercadel.aspx

Autor de Estados Unidos y Puerto Rico
Deborah Bathke
National Drought Mitigation Center

Autor de las Islas del Pacífico y las Islas Vírgenes
Curtis Riganti
National Drought Mitigation Center

droughtmonitor.unl.edu/es