Monitor de Sequía de los Estados Unidos

Centro Climático del Suroeste del USDA

7 de enero de 2020

(Publicado jueves, 9 de enero de 2020)

Válido a las 7 a.m. EST

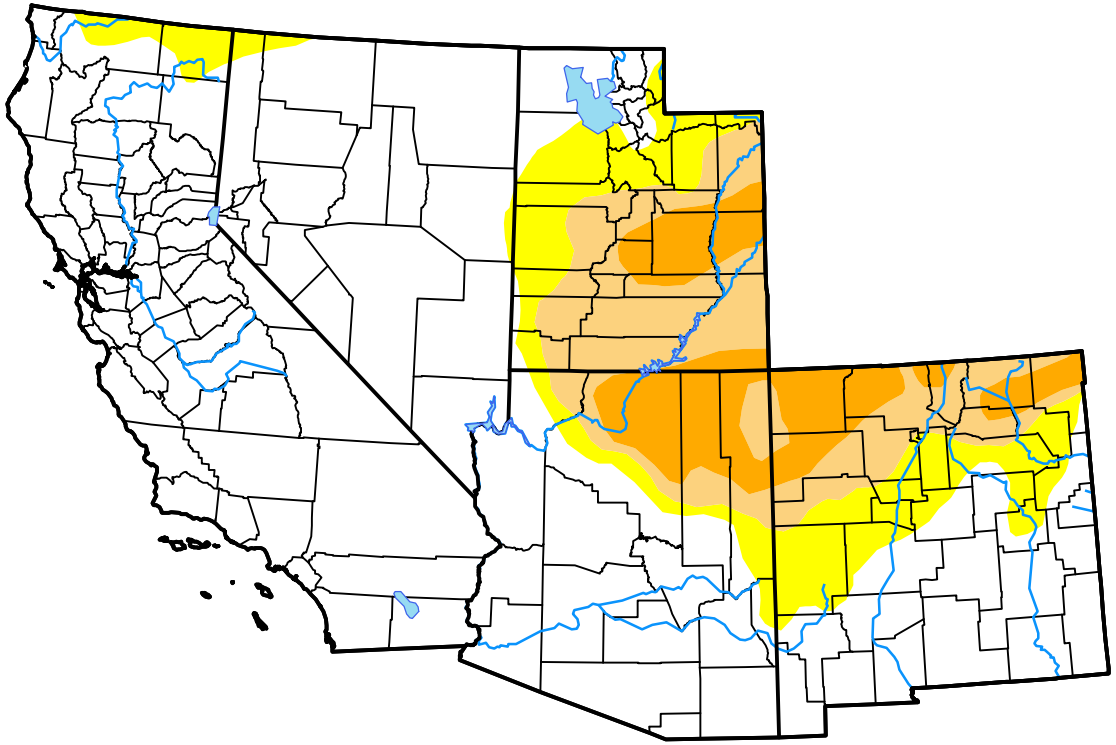

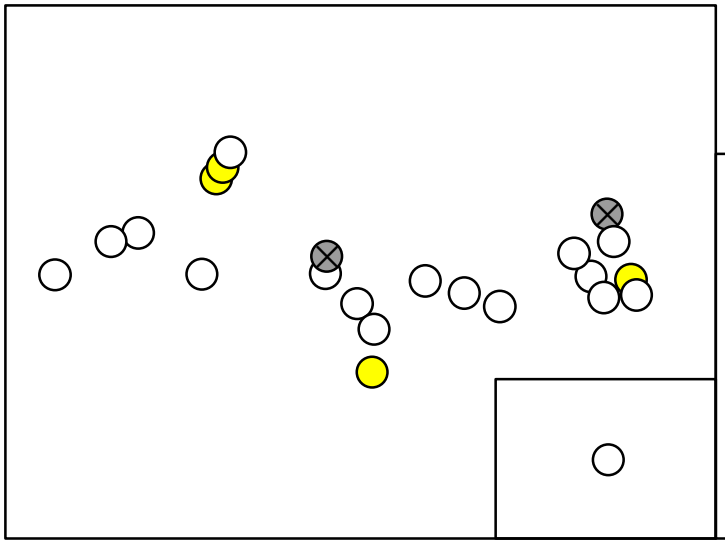

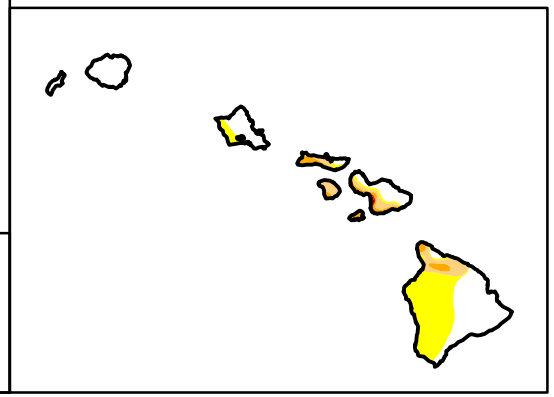

Condiciones de sequía (Porcentaje de área)

	Ninguna	D0-D4	D1-D4	D2-D4	D3-D4	D4
Actualmente	70.50	29.50	18.31	7.58	0.00	0.00
La semana pasada *01-02-2020*	70.92	29.08	18.32	10.73	0.01	0.00
Hace tres meses *10-10-2019*	58.86	41.14	25.69	8.67	0.01	0.00
Inicio del año civil *01-02-2020*	70.92	29.08	18.32	10.73	0.01	0.00
Inicio del Año del Agua *10-03-2019*	57.55	42.45	27.33	6.37	0.02	0.00
Hace un año *01-10-2019*	13.89	86.11	70.20	28.70	7.61	3.78

Note: Statistics do not include areas represented by points.

Intensidad

- Ninguna
- D0 Anormalmente seco
- D1 Sequía moderada
- D2 Sequía severa
- D3 Sequía extrema
- D4 Sequía excepcional

El Monitor de Sequía analiza condiciones a gran escala, por loque las condiciones locales pueden variar. Para obtener más información sobre el Monitor de sequía, vaya a https://droughtmonitor.unl.edu/es/Acercadel.aspx

Autor de Estados Unidos y Puerto Rico

Curtis Riganti

National Drought Mitigation Center

Autor de las Islas del Pacífico y las Islas Vírgenes

Brad Rippey

U.S. Department of Agriculture

droughtmonitor.unl.edu/es