Monitor de Sequía de los Estados Unidos

Centro Climático del Suroeste del USDA

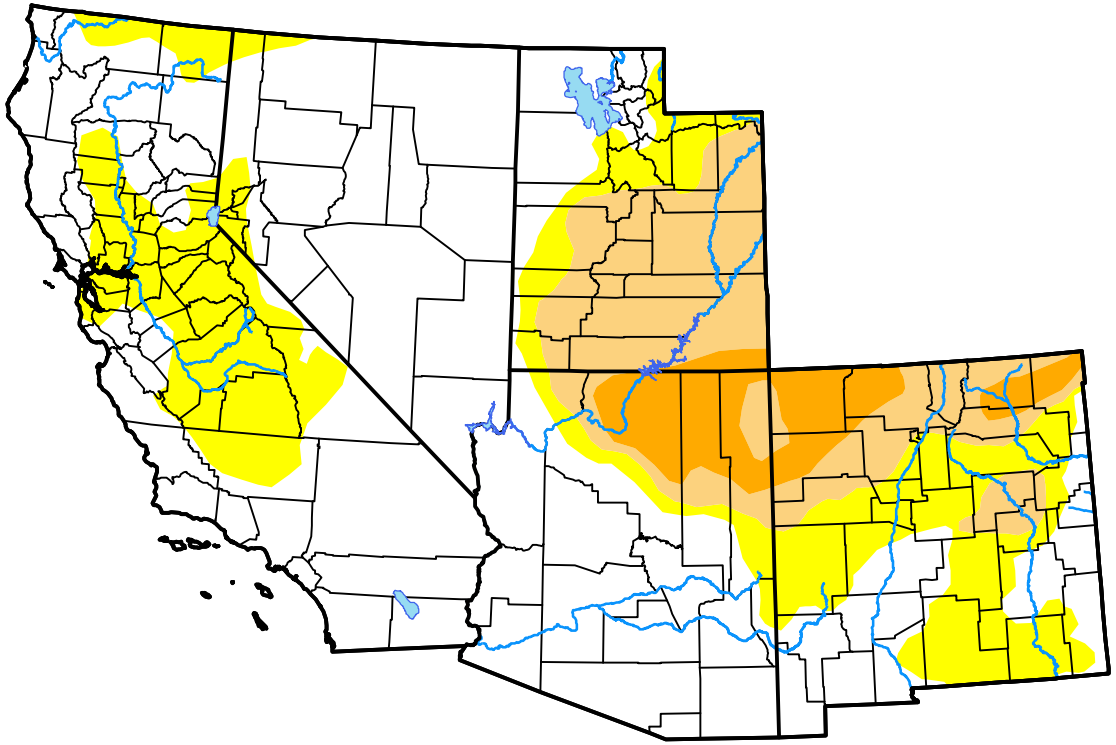

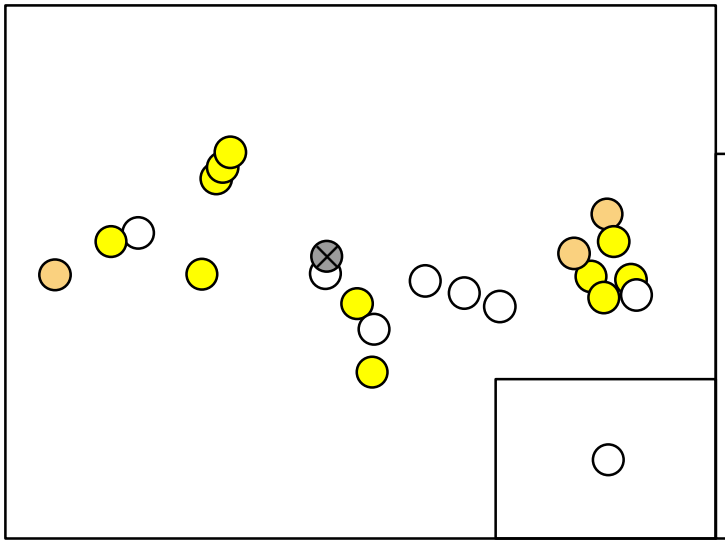

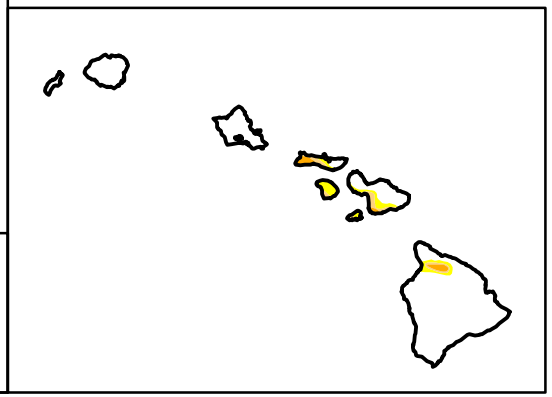

4 de febrero de 2020

(Publicado jueves, 6 de febrero de 2020)

Válido a las 7 a.m. EST

Condiciones de sequía (Porcentaje de área)

	Ninguna	D0-D4	D1-D4	D2-D4	D3-D4	D4
Actualmente	59.36	40.64	18.93	5.58	0.00	0.00
La semana pasada *01-30-2020*	59.31	40.69	18.95	5.60	0.00	0.00
Hace tres meses *11-07-2019*	41.02	58.98	33.27	14.85	0.01	0.00
Inicio del año civil *01-02-2020*	70.92	29.08	18.32	10.73	0.01	0.00
Inicio del Año del Agua *10-03-2019*	57.55	42.45	27.33	6.37	0.02	0.00
Hace un año *02-07-2019*	23.91	76.09	42.72	14.03	3.95	0.31

Note: Statistics do not include areas represented by points.

Intensidad

- Ninguna
- D0 Anormalmente seco
- D1 Sequía moderada
- D2 Sequía severa
- D3 Sequía extrema
- D4 Sequía excepcional

El Monitor de Sequía analiza condiciones a gran escala, por loque las condiciones locales pueden variar. Para obtener más información sobre el Monitor de sequía, vaya a https://droughtmonitor.unl.edu/es/Acercadel.aspx

Autor de Estados Unidos y Puerto Rico

Richard Tinker

CPC/NOAA/NWS/NCEP

Autor de las Islas del Pacífico y las Islas Vírgenes

Curtis Riganti

National Drought Mitigation Center

droughtmonitor.unl.edu/es