Monitor de Sequía de los Estados Unidos

Centro Climático del Suroeste del USDA

11 de febrero de 2020

(Publicado jueves, 13 de febrero de 2020)

Válido a las 7 a.m. EST

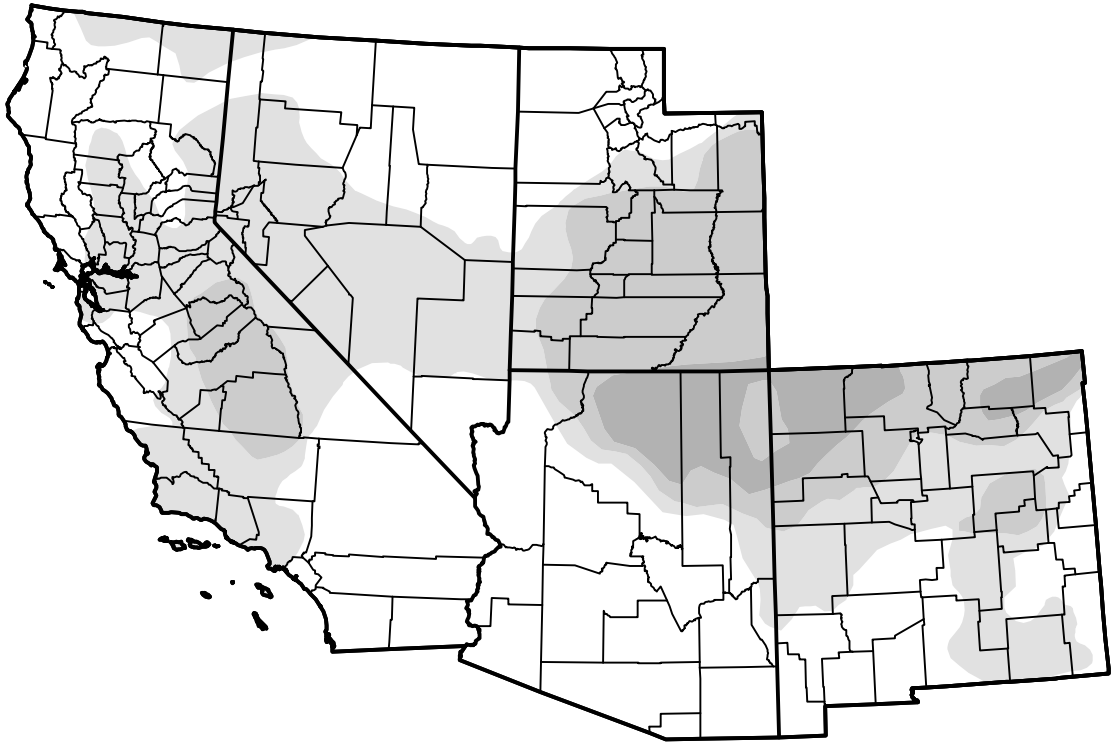

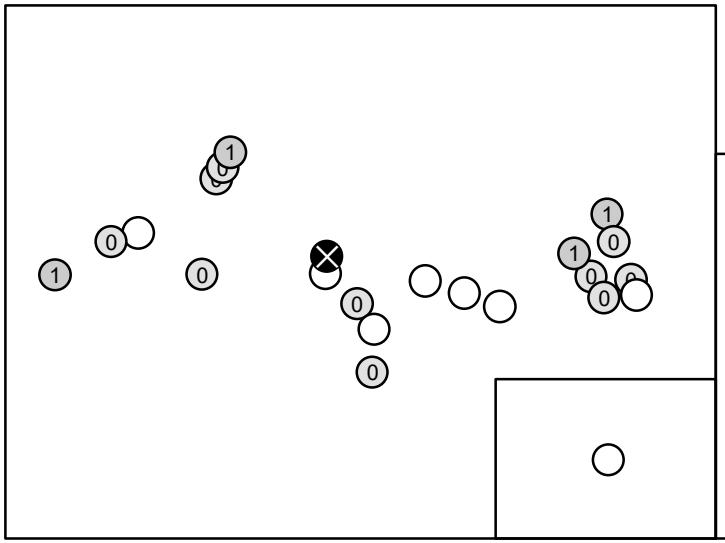

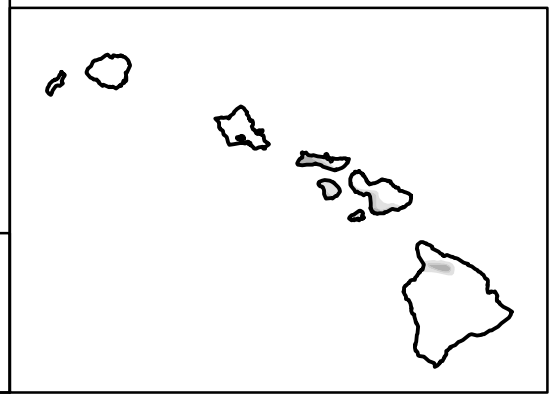

Condiciones de sequía (Porcentaje de área)

	Ninguna	D0	D1	D2	D3	D4
Actualmente	48.90	29.68	15.99	5.43	0.00	0.00
La semana pasada *02-06-2020*	59.36	21.72	13.35	5.58	0.00	0.00
Hace tres meses *11-14-2019*	21.87	39.89	20.95	17.28	0.01	0.00
Inicio del año civil *01-02-2020*	70.92	10.77	7.58	10.72	0.01	0.00
Inicio del Año del Agua *10-03-2019*	57.55	15.12	20.96	6.35	0.02	0.00
Hace un año *02-14-2019*	23.35	34.65	28.41	9.64	3.65	0.31

Note: Statistics do not include areas represented by points.

Intensidad

- Ninguna
- D0 Anormalmente seco
- D1 Sequía moderada
- D2 Sequía severa
- D3 Sequía extrema
- D4 Sequía excepcional

El Monitor de Sequía analiza condiciones a gran escala, por loque las condiciones locales pueden variar. Para obtener más información sobre el Monitor de sequía, vaya a https://droughtmonitor.unl.edu/es/Acercadel.aspx

Autor de Estados Unidos y Puerto Rico

Richard Tinker

CPC/NOAA/NWS/NCEP

Autor de las Islas del Pacífico y las Islas Vírgenes

Curtis Riganti

National Drought Mitigation Center

droughtmonitor.unl.edu/es