Monitor de Sequía de los Estados Unidos

Centro Climático del Suroeste del USDA

17 de marzo de 2020

(Publicado jueves, 19 de marzo de 2020)

Válido a las 8 a.m. EDT

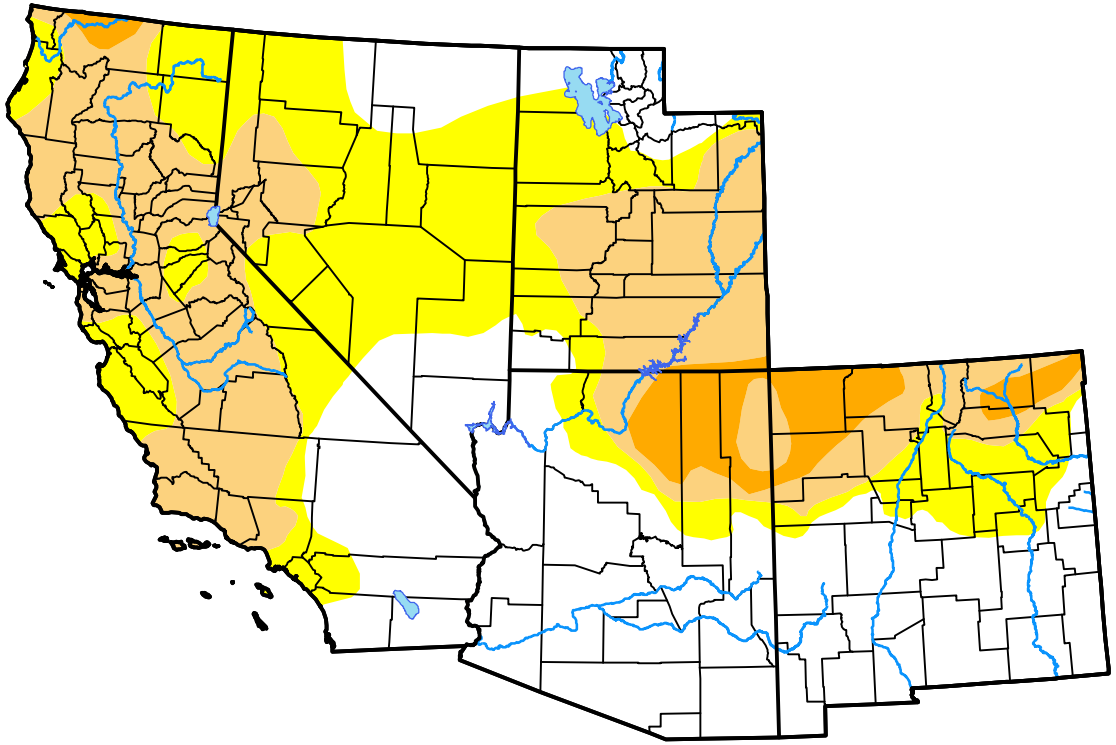

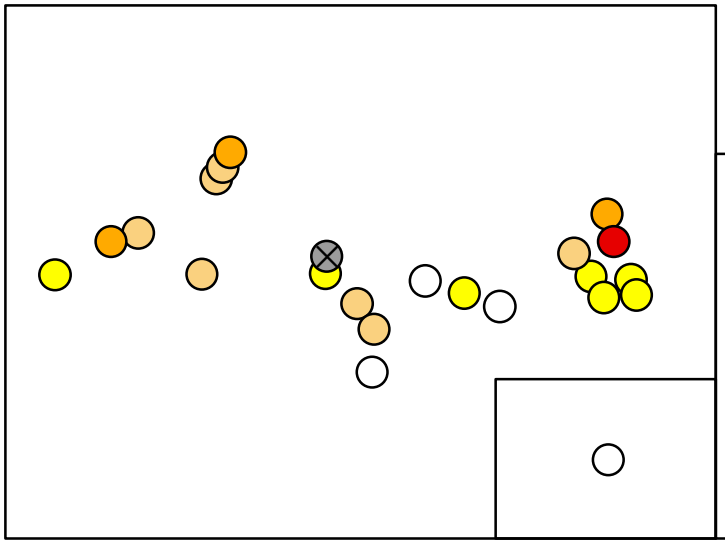

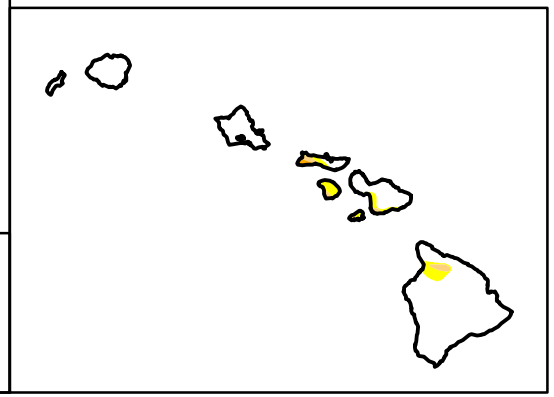

Condiciones de sequía (Porcentaje de área)

	Ninguna	D0-D4	D1-D4	D2-D4	D3-D4	D4
Actualmente	40.94	59.06	31.05	5.02	0.00	0.00
La semana pasada *03-12-2020*	41.40	58.60	32.60	5.21	0.00	0.00
Hace tres meses *12-19-2019*	66.22	33.78	19.27	11.85	0.01	0.00
Inicio del año civil *01-02-2020*	70.92	29.08	18.32	10.73	0.01	0.00
Inicio del Año del Agua *10-03-2019*	57.55	42.45	27.33	6.37	0.02	0.00
Hace un año *03-21-2019*	63.61	36.39	10.98	5.42	1.65	0.00

Note: Statistics do not include areas represented by points.

Intensidad

- Ninguna
- D0 Anormalmente seco
- D1 Sequía moderada
- D2 Sequía severa
- D3 Sequía extrema
- D4 Sequía excepcional

El Monitor de Sequía analiza condiciones a gran escala, por loque las condiciones locales pueden variar. Para obtener más información sobre el Monitor de sequía, vaya a https://droughtmonitor.unl.edu/es/Acercadel.aspx

Autor de Estados Unidos y Puerto Rico

Deborah Bathke

National Drought Mitigation Center

Autor de las Islas del Pacífico y las Islas Vírgenes

Richard Heim

NCEI/NOAA

droughtmonitor.unl.edu/es