Monitor de Sequía de los Estados Unidos

Centro Climático del Suroeste del USDA

28 de abril de 2020

(Publicado jueves, 30 de abril de 2020)

Válido a las 8 a.m. EDT

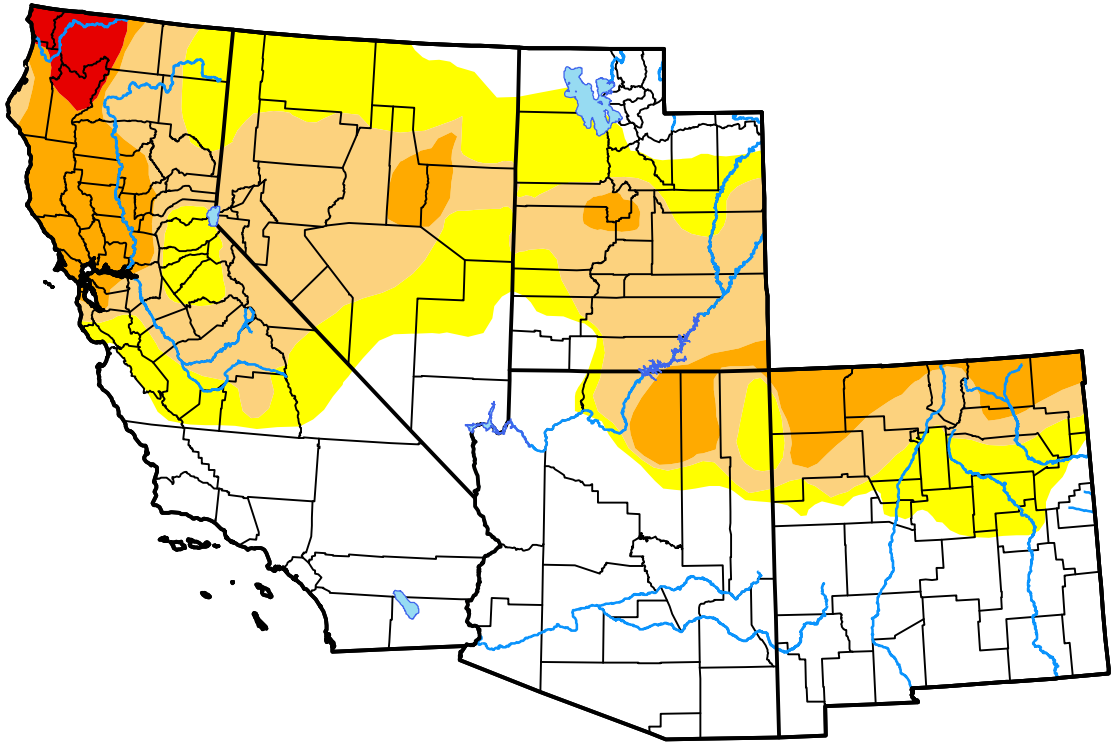

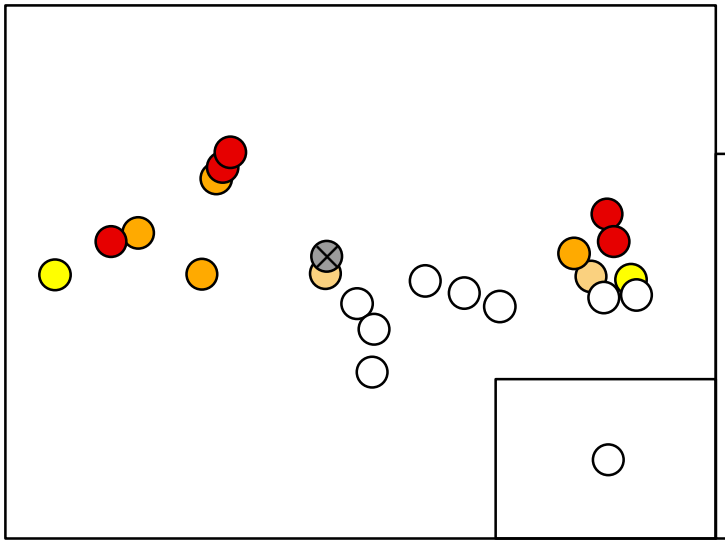

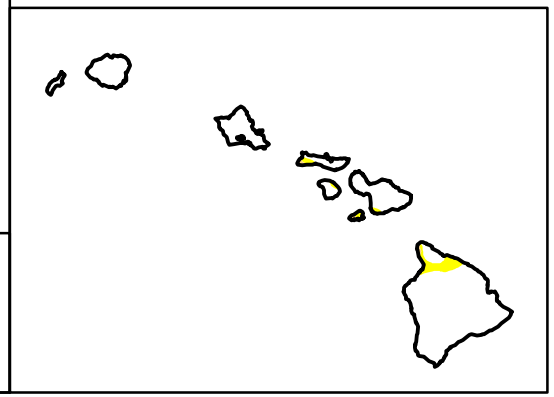

Condiciones de sequía (Porcentaje de área)

	Ninguna	D0-D4	D1-D4	D2-D4	D3-D4	D4
Actualmente	46.13	53.87	33.71	10.75	1.24	0.00
La semana pasada *04-23-2020*	47.53	52.47	31.72	9.90	1.24	0.00
Hace tres meses *01-30-2020*	59.31	40.69	18.95	5.60	0.00	0.00
Inicio del año civil *01-02-2020*	70.92	29.08	18.32	10.73	0.01	0.00
Inicio del Año del Agua *10-03-2019*	57.55	42.45	27.33	6.37	0.02	0.00
Hace un año *05-02-2019*	84.67	15.33	6.10	1.42	0.00	0.00

Note: Statistics do not include areas represented by points.

Intensidad

- Ninguna
- D0 Anormalmente seco
- D1 Sequía moderada
- D2 Sequía severa
- D3 Sequía extrema
- D4 Sequía excepcional

El Monitor de Sequía analiza condiciones a gran escala, por loque las condiciones locales pueden variar. Para obtener más información sobre el Monitor de sequía, vaya a https://droughtmonitor.unl.edu/es/Acercadel.aspx

Autor de Estados Unidos y Puerto Rico

Deborah Bathke

National Drought Mitigation Center

Autor de las Islas del Pacífico y las Islas Vírgenes

Ahira Sanchez-Lugo

NCEI/NOAA

droughtmonitor.unl.edu/es