*Monitor de Sequía de los Estados Unidos*

# Centro Climático del Suroeste del USDA

## 28 de abril de 2020

***(Publicado jueves, 30 de abril de 2020)***

**Válido a las 8 a.m. EDT**

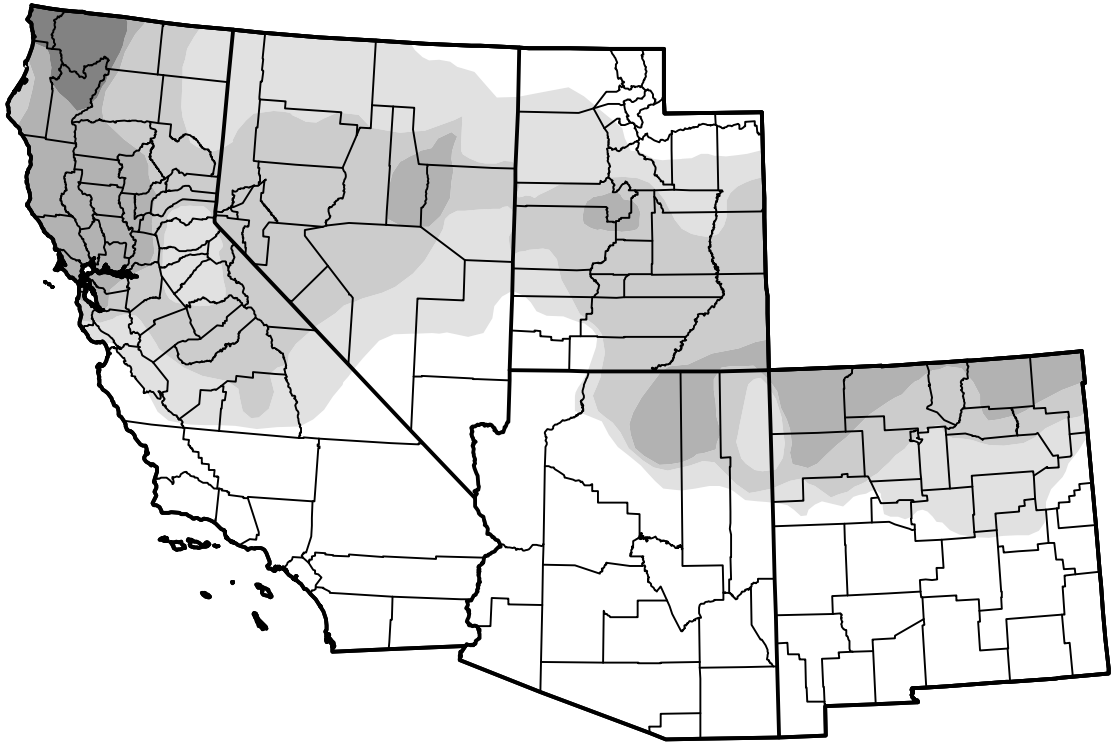

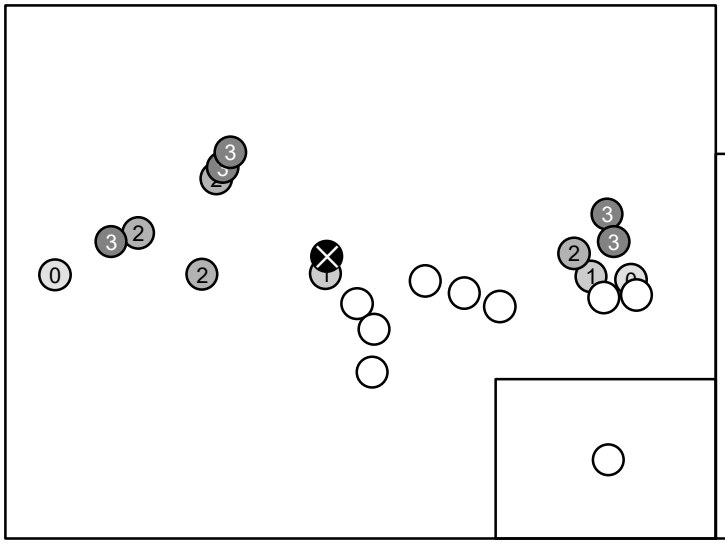

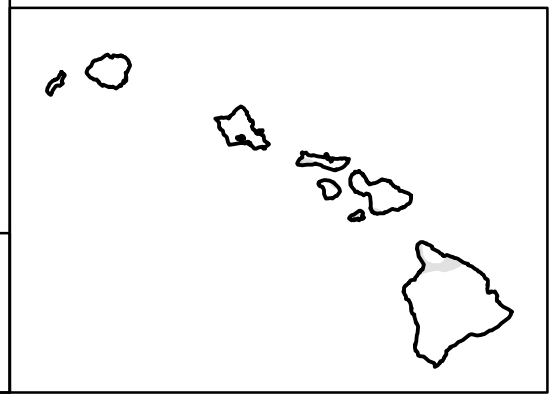

*Condiciones de sequía (Porcentaje de área)*

| | Ninguna | D0-D4 | D1-D4 | D2-D4 | D3-D4 | D4 |
|---|---|---|---|---|---|---|
| **Actualmente** | 46.13 | 53.87 | 33.71 | 10.75 | 1.24 | 0.00 |
| **La semana pasada** *04-23-2020* | 47.53 | 52.47 | 31.72 | 9.90 | 1.24 | 0.00 |
| **Hace tres meses** *01-30-2020* | 59.31 | 40.69 | 18.95 | 5.60 | 0.00 | 0.00 |
| **Inicio del año civil** *01-02-2020* | 70.92 | 29.08 | 18.32 | 10.73 | 0.01 | 0.00 |
| **Inicio del Año del Agua** *10-03-2019* | 57.55 | 42.45 | 27.33 | 6.37 | 0.02 | 0.00 |
| **Hace un año** *05-02-2019* | 84.67 | 15.33 | 6.10 | 1.42 | 0.00 | 0.00 |

*Note: Statistics do not include areas represented by points.*

*Intensidad*

- Ninguna
- D0 Anormalmente seco
- D1 Sequía moderada
- D2 Sequía severa
- D3 Sequía extrema
- D4 Sequía excepcional

*El Monitor de Sequía analiza condiciones a gran escala, por loque las condiciones locales pueden variar. Para obtener más información sobre el Monitor de sequía, vaya a https://droughtmonitor.unl.edu/es/Acercadel.aspx*


*Autor de Estados Unidos y Puerto Rico*

Deborah Bathke

National Drought Mitigation Center

*Autor de las Islas del Pacífico y las Islas Vírgenes*

Ahira Sanchez-Lugo

NCEI/NOAA


**droughtmonitor.unl.edu/es**