*Monitor de Sequía de los Estados Unidos*

# Centro Climático del Suroeste del USDA

## 14 de julio de 2020

***(Publicado jueves, 16 de julio de 2020)***

**Válido a las 8 a.m. EDT**

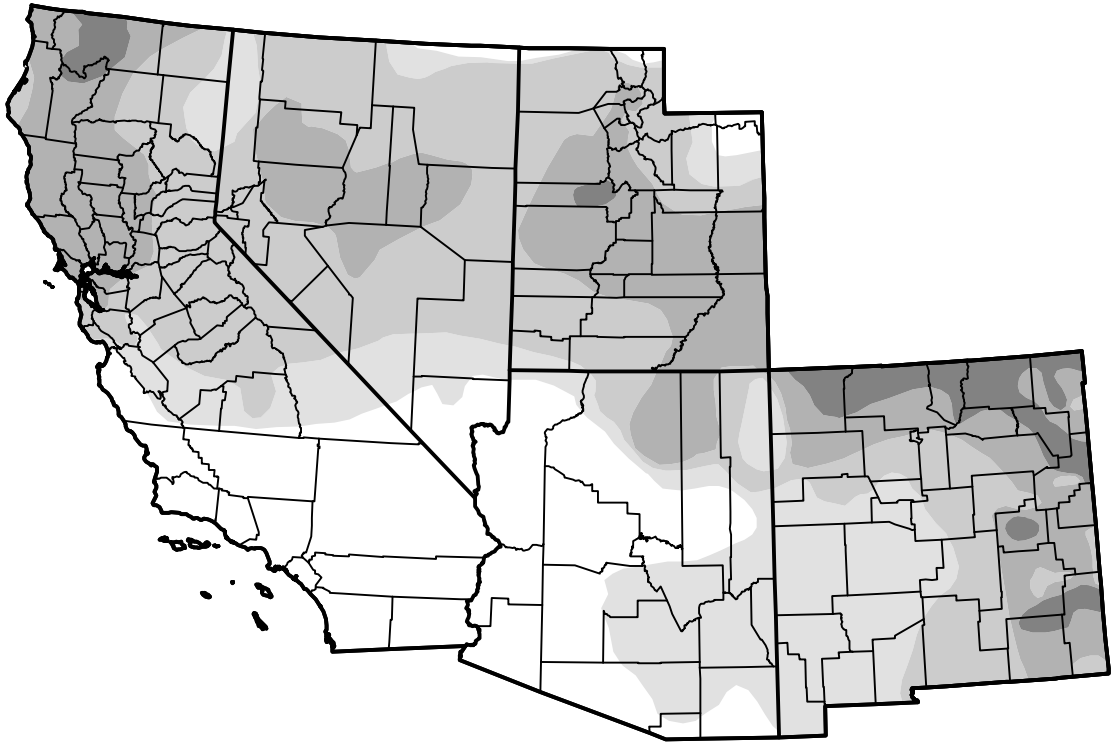

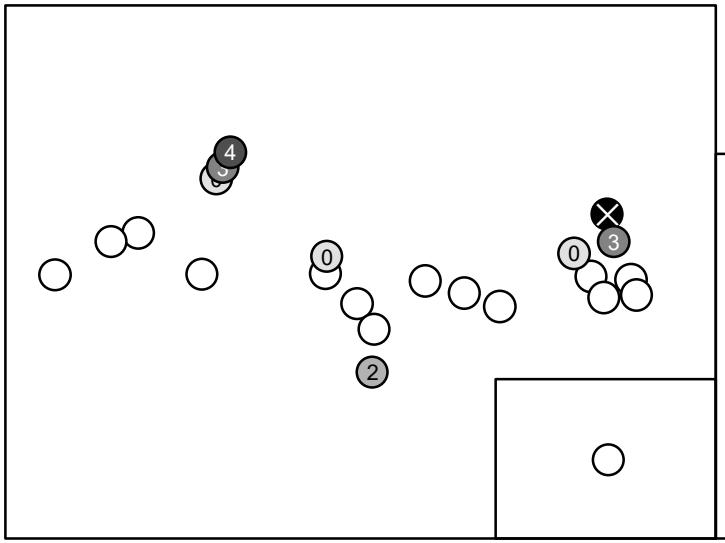


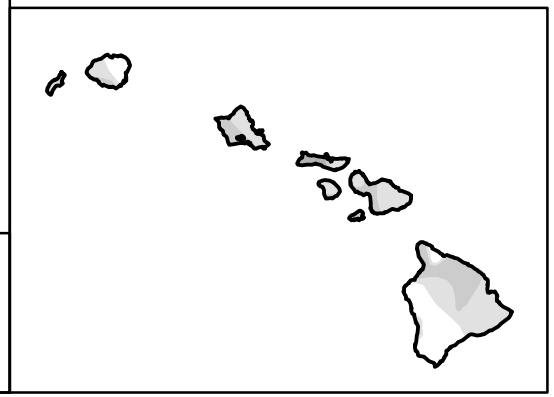

*Condiciones de sequía (Porcentaje de área)*

| | Ninguna | D0-D4 | D1-D4 | D2-D4 | D3-D4 | D4 |
|---|---|---|---|---|---|---|
| **Actualmente** | 23.55 | 76.45 | 56.71 | 25.96 | 3.96 | 0.00 |
| **La semana pasada** *07-09-2020* | 29.42 | 70.58 | 50.58 | 25.61 | 3.10 | 0.00 |
| **Hace tres meses** *04-16-2020* | 47.62 | 52.38 | 31.04 | 7.44 | 0.00 | 0.00 |
| **Inicio del año civil** *01-02-2020* | 70.92 | 29.08 | 18.32 | 10.73 | 0.01 | 0.00 |
| **Inicio del Año del Agua** *10-03-2019* | 57.55 | 42.45 | 27.33 | 6.37 | 0.02 | 0.00 |
| **Hace un año** *07-18-2019* | 91.09 | 8.91 | 2.09 | 0.04 | 0.01 | 0.00 |

*Note: Statistics do not include areas represented by points.*

*Intensidad*

- Ninguna
- D0 Anormalmente seco
- D1 Sequía moderada
- D2 Sequía severa
- D3 Sequía extrema
- D4 Sequía excepcional

*El Monitor de Sequía analiza condiciones a gran escala, por loque las condiciones locales pueden variar. Para obtener más información sobre el Monitor de sequía, vaya a https://droughtmonitor.unl.edu/es/Acercadel.aspx*

*Autor de Estados Unidos y Puerto Rico*
David Miskus
NOAA/NWS/NCEP/CPC

*Autor de las Islas del Pacífico y las Islas Vírgenes*
Denise Gutzmer
National Drought Mitigation Center

**droughtmonitor.unl.edu/es**