Monitor de Sequía de los Estados Unidos

Centro Climático del Suroeste del USDA

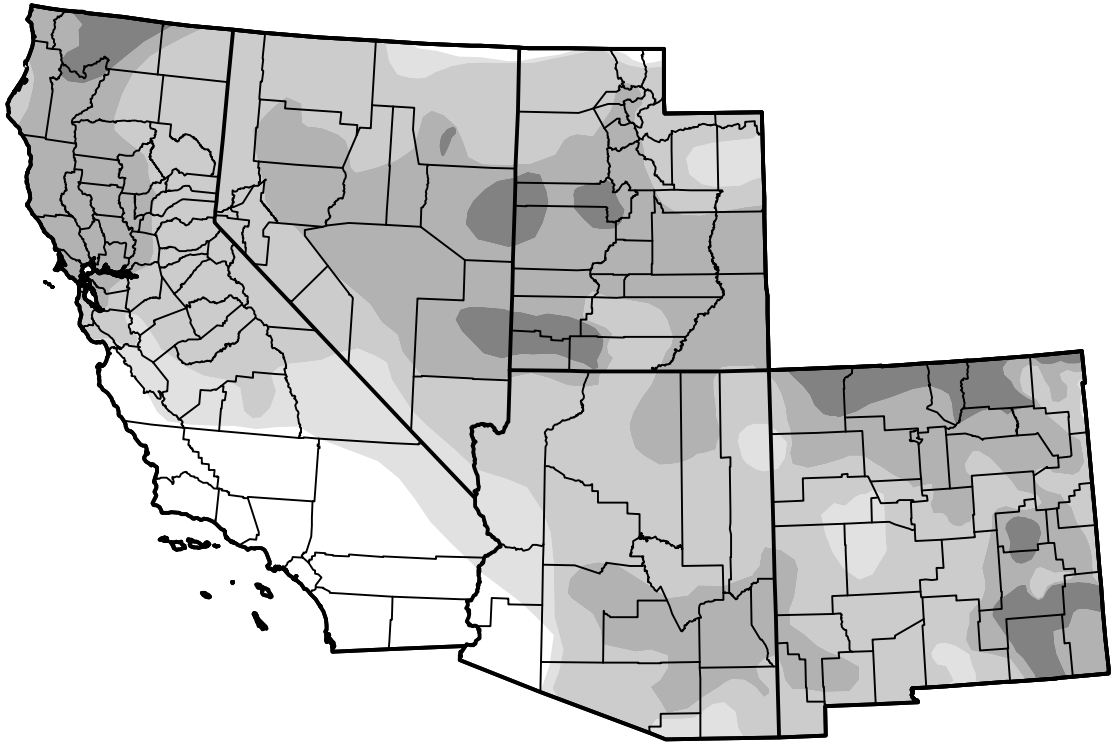

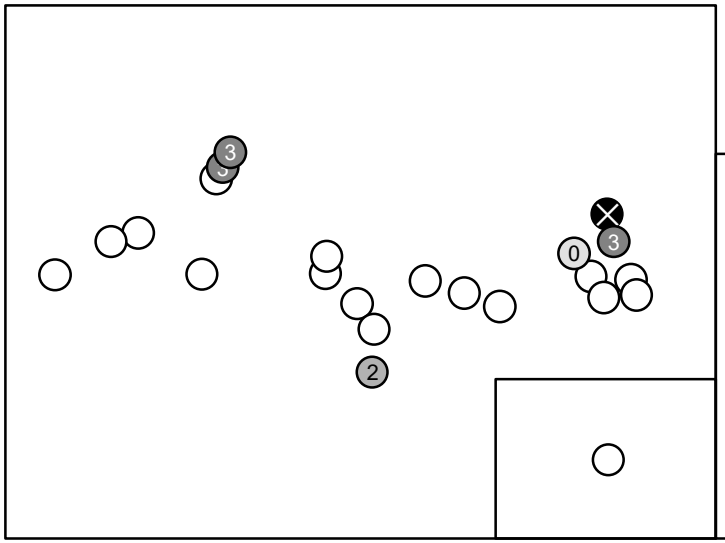



4 de agosto de 2020

(Publicado jueves, 6 de agosto de 2020)

Válido a las 8 a.m. EDT

Condiciones de sequía (Porcentaje de área)

	Ninguna	D0-D4	D1-D4	D2-D4	D3-D4	D4
Actualmente	11.04	88.96	79.10	38.73	6.33	0.00
La semana pasada *07-30-2020*	14.45	85.55	71.90	33.88	5.44	0.00
Hace tres meses *05-07-2020*	43.51	56.49	38.50	11.58	1.15	0.00
Inicio del año civil *01-02-2020*	70.92	29.08	18.32	10.73	0.01	0.00
Inicio del Año del Agua *10-03-2019*	57.55	42.45	27.33	6.37	0.02	0.00
Hace un año *08-08-2019*	88.54	11.46	2.89	0.05	0.01	0.00

Note: Statistics do not include areas represented by points.

Intensidad

- Ninguna
- D0 Anormalmente seco
- D1 Sequía moderada
- D2 Sequía severa
- D3 Sequía extrema
- D4 Sequía excepcional

El Monitor de Sequía analiza condiciones a gran escala, por loque las condiciones locales pueden variar. Para obtener más información sobre el Monitor de sequía, vaya a https://droughtmonitor.unl.edu/es/Acercadel.aspx

Autor de Estados Unidos y Puerto Rico
Brian Fuchs
National Drought Mitigation Center

Autor de las Islas del Pacífico y las Islas Vírgenes
Anthony Artusa
NOAA/NWS/NCEP/CPC

droughtmonitor.unl.edu/es