Monitor de Sequía de los Estados Unidos

Centro Climático del Suroeste del USDA

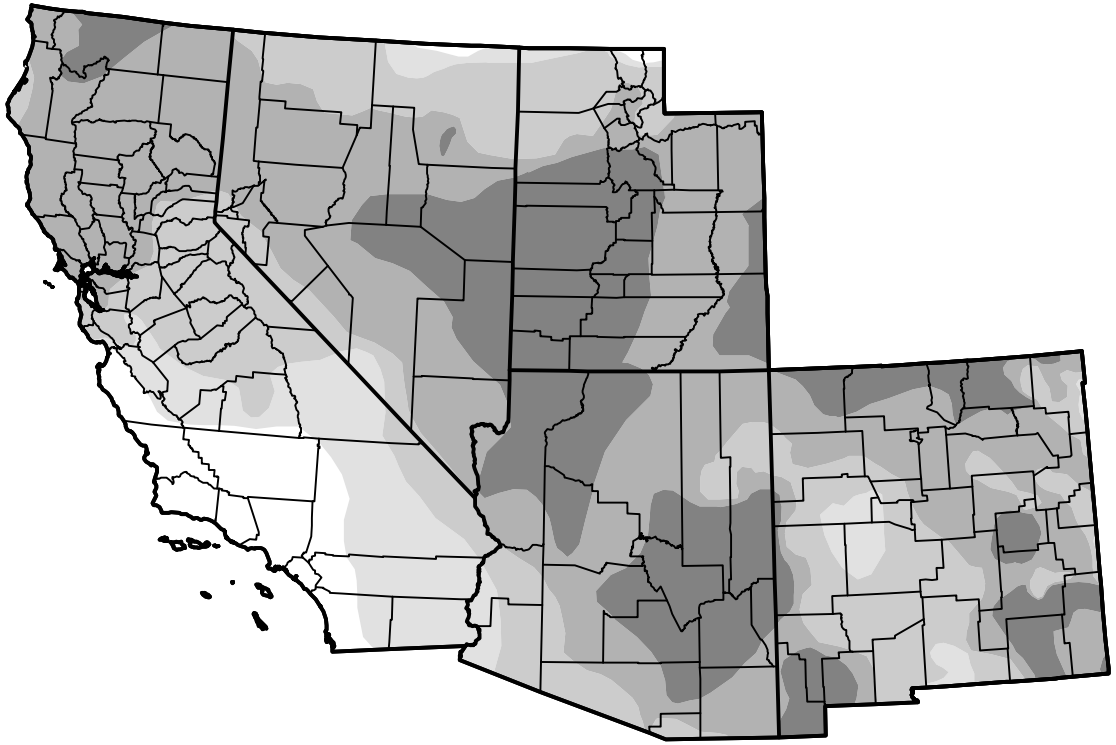

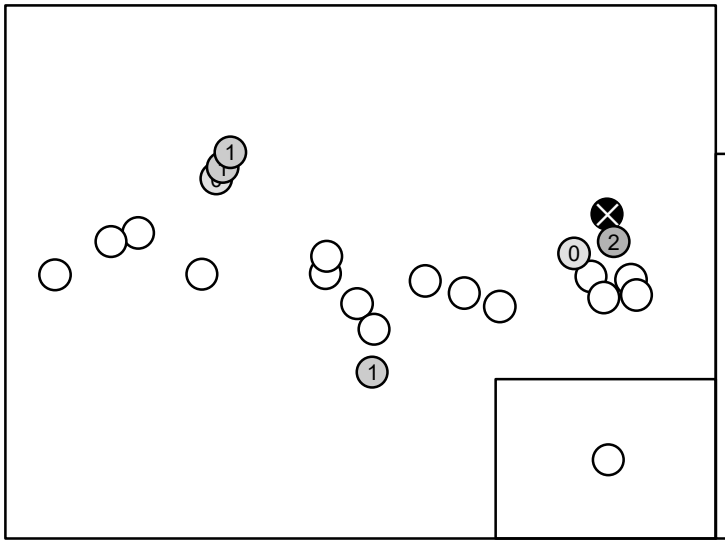

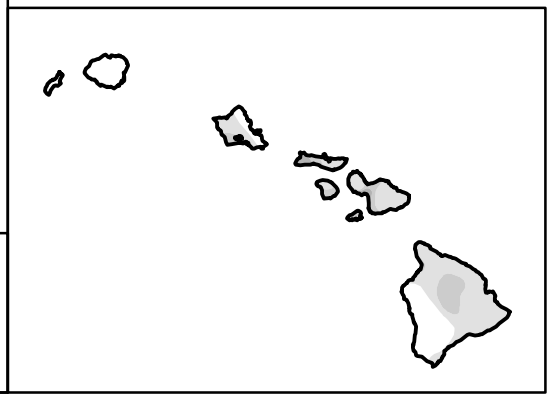

25 de agosto de 2020

(Publicado jueves, 27 de agosto de 2020)

Válido a las 8 a.m. EDT

Condiciones de sequía (Porcentaje de área)

	Ninguna	D0-D4	D1-D4	D2-D4	D3-D4	D4
Actualmente	5.99	94.01	84.33	62.23	23.47	0.00
La semana pasada *08-20-2020*	6.24	93.76	82.76	52.38	9.78	0.00
Hace tres meses *05-28-2020*	37.66	62.34	46.38	16.94	1.70	0.00
Inicio del año civil *01-02-2020*	70.92	29.08	18.32	10.73	0.01	0.00
Inicio del Año del Agua *10-03-2019*	57.55	42.45	27.33	6.37	0.02	0.00
Hace un año *08-29-2019*	66.72	33.28	10.22	0.64	0.01	0.00

Note: Statistics do not include areas represented by points.

Intensidad

- Ninguna
- D0 Anormalmente seco
- D1 Sequía moderada
- D2 Sequía severa
- D3 Sequía extrema
- D4 Sequía excepcional

El Monitor de Sequía analiza condiciones a gran escala, por loque las condiciones locales pueden variar. Para obtener más información sobre el Monitor de sequía, vaya a https://droughtmonitor.unl.edu/es/Acercadel.aspx

Autor de Estados Unidos y Puerto Rico
David Simeral
Western Regional Climate Center

Autor de las Islas del Pacífico y las Islas Vírgenes
Ahira Sanchez-Lugo
NCEI/NOAA

droughtmonitor.unl.edu/es