Monitor de Sequía de los Estados Unidos

Centro Climático del Suroeste del USDA

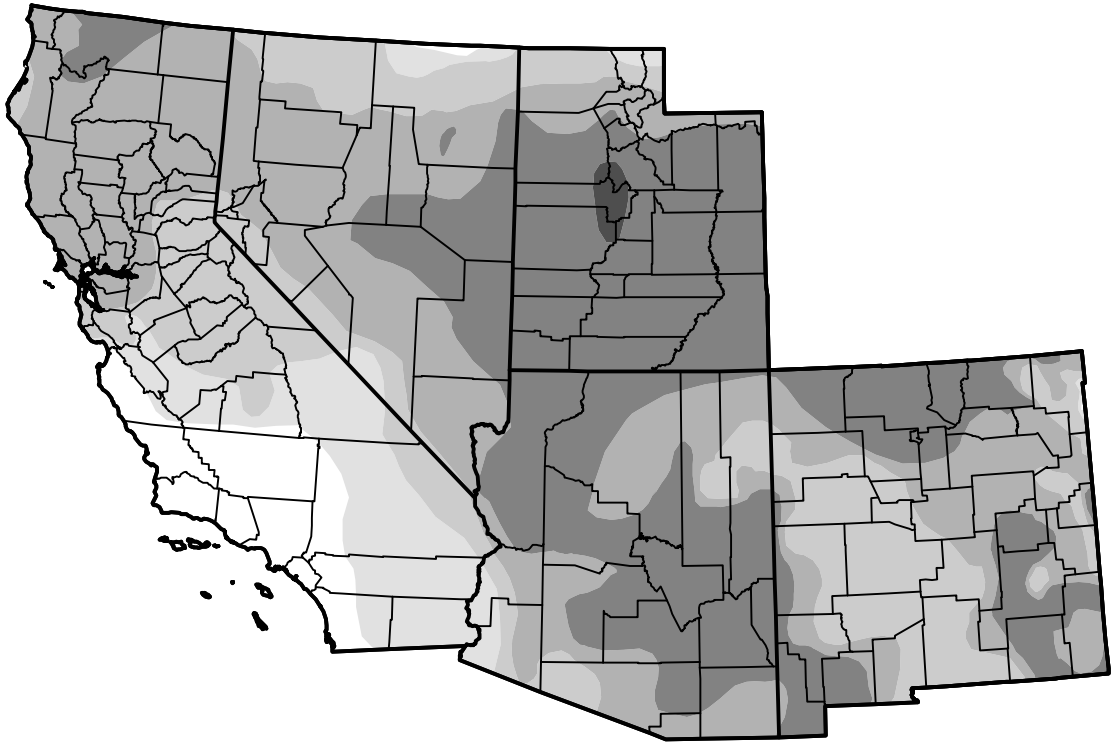

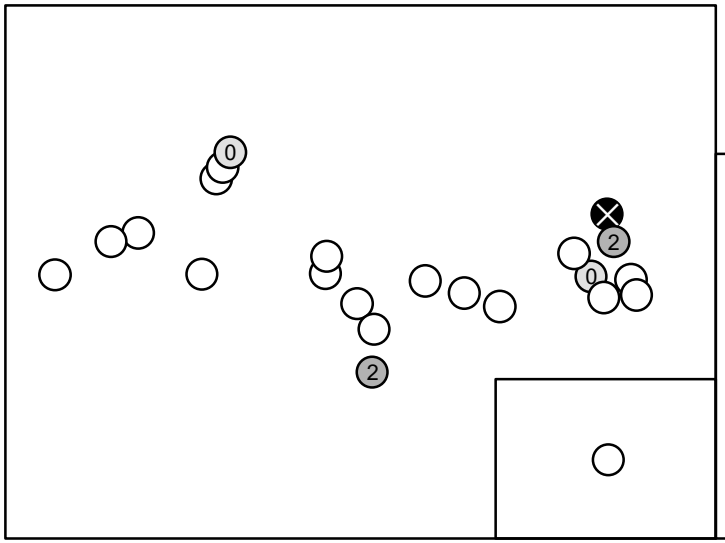

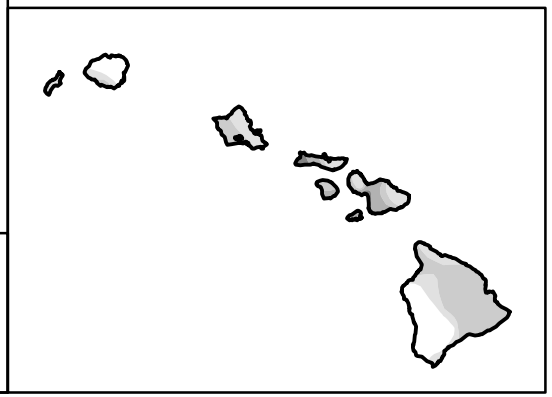

8 de septiembre de 2020

(Publicado jueves, 10 de septiembre de 2020)

Válido a las 8 a.m. EDT

Condiciones de sequía (Porcentaje de área)

	Ninguna	D0-D4	D1-D4	D2-D4	D3-D4	D4
Actualmente	5.79	94.21	85.87	66.76	33.97	0.43
La semana pasada *09-03-2020*	5.92	94.08	84.66	64.52	24.99	0.00
Hace tres meses *06-11-2020*	32.74	67.26	49.80	19.93	2.64	0.00
Inicio del año civil *01-02-2020*	70.92	29.08	18.32	10.73	0.01	0.00
Inicio del Año del Agua *10-03-2019*	57.55	42.45	27.33	6.37	0.02	0.00
Hace un año *09-12-2019*	54.40	45.60	23.88	4.45	0.01	0.00

Note: Statistics do not include areas represented by points.

Intensidad

- Ninguna
- D0 Anormalmente seco
- D1 Sequía moderada
- D2 Sequía severa
- D3 Sequía extrema
- D4 Sequía excepcional

El Monitor de Sequía analiza condiciones a gran escala, por loque las condiciones locales pueden variar. Para obtener más información sobre el Monitor de sequía, vaya a https://droughtmonitor.unl.edu/es/Acercadel.aspx

Autor de Estados Unidos y Puerto Rico
Richard Tinker
CPC/NOAA/NWS/NCEP

Autor de las Islas del Pacífico y las Islas Vírgenes
Anthony Artusa
NOAA/NWS/NCEP/CPC

droughtmonitor.unl.edu/es