Monitor de Sequía de los Estados Unidos

Centro Climático del Suroeste del USDA

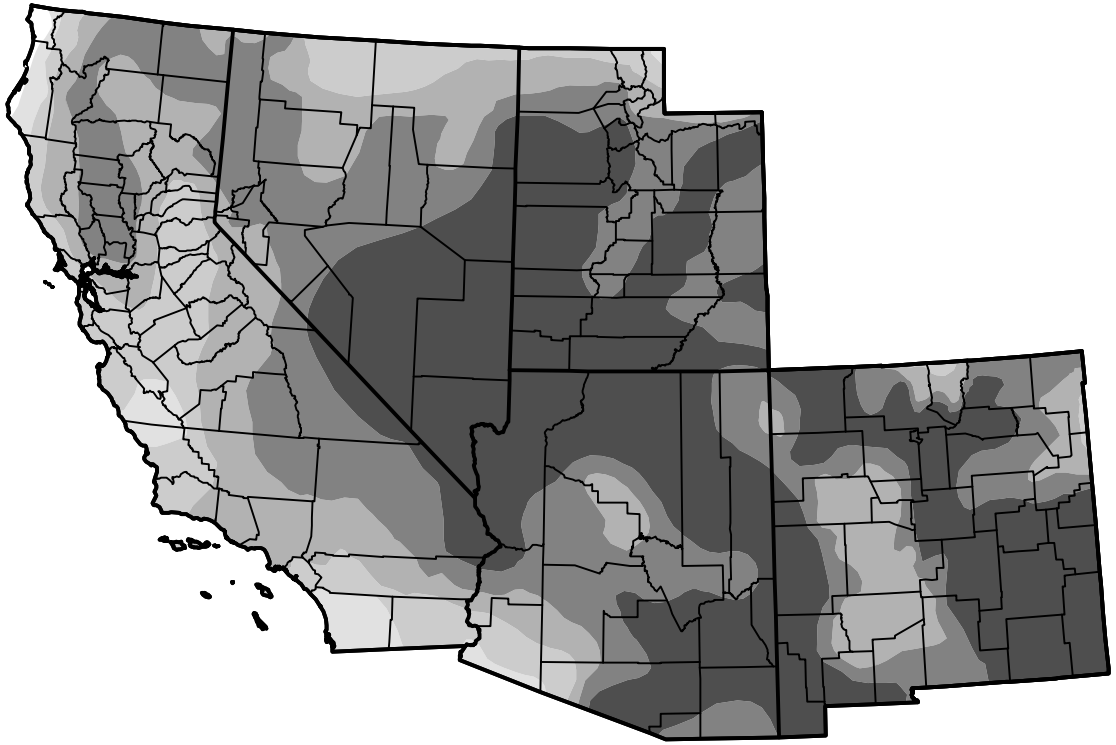

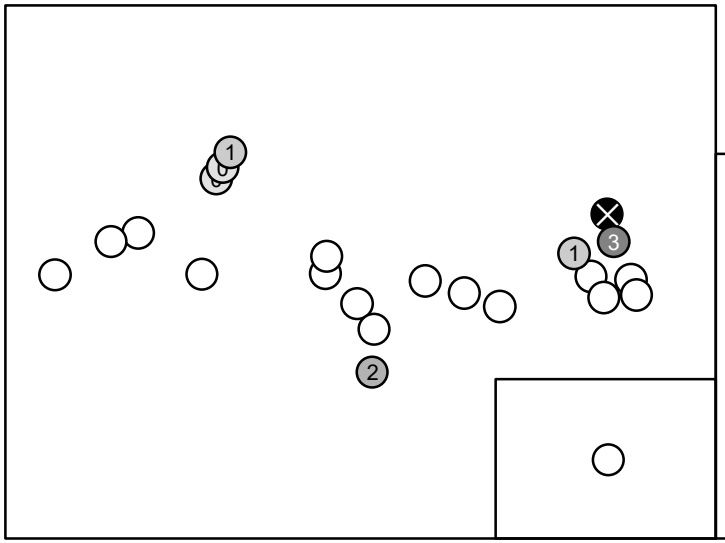

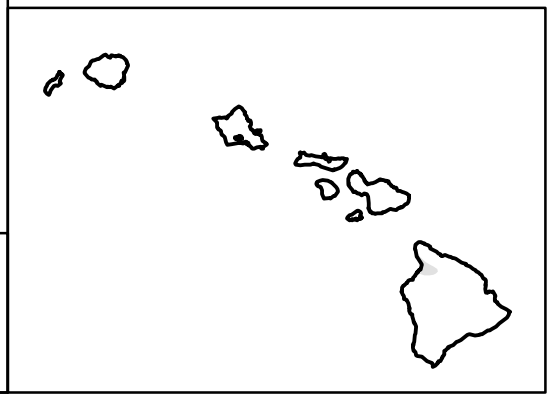

6 de abril de 2021

(Publicado jueves, 8 de abril de 2021)

Válido a las 8 a.m. EDT

Condiciones de sequía (Porcentaje de área)

	Ninguna	D0-D4	D1-D4	D2-D4	D3-D4	D4
Actualmente	1.24	98.76	96.75	87.78	68.97	38.45
La semana pasada *03-30-2021*	1.23	98.77	96.22	86.28	67.54	38.40
Hace tres meses *01-05-2021*	0.62	99.38	97.83	89.82	70.09	39.27
Inicio del año civil *12-29-2020*	0.67	99.33	97.80	89.82	70.06	39.27
Inicio del Año del Agua *09-29-2020*	4.30	95.70	90.16	70.65	46.92	4.14
Hace un año *04-07-2020*	44.07	55.93	34.44	4.91	0.00	0.00

Note: Statistics do not include areas represented by points.

Intensidad

- Ninguna
- D0 Anormalmente seco
- D1 Sequía moderada
- D2 Sequía severa
- D3 Sequía extrema
- D4 Sequía excepcional

El Monitor de Sequía analiza condiciones a gran escala, por loque las condiciones locales pueden variar. Para obtener más información sobre el Monitor de sequía, vaya a https://droughtmonitor.unl.edu/es/Acercadel.aspx

Autor de Estados Unidos y Puerto Rico
Deborah Bathke
National Drought Mitigation Center

Autor de las Islas del Pacífico y las Islas Vírgenes
Brad Rippey
U.S. Department of Agriculture

droughtmonitor.unl.edu/es