Monitor de Sequía de los Estados Unidos

Centro Climático del Suroeste del USDA

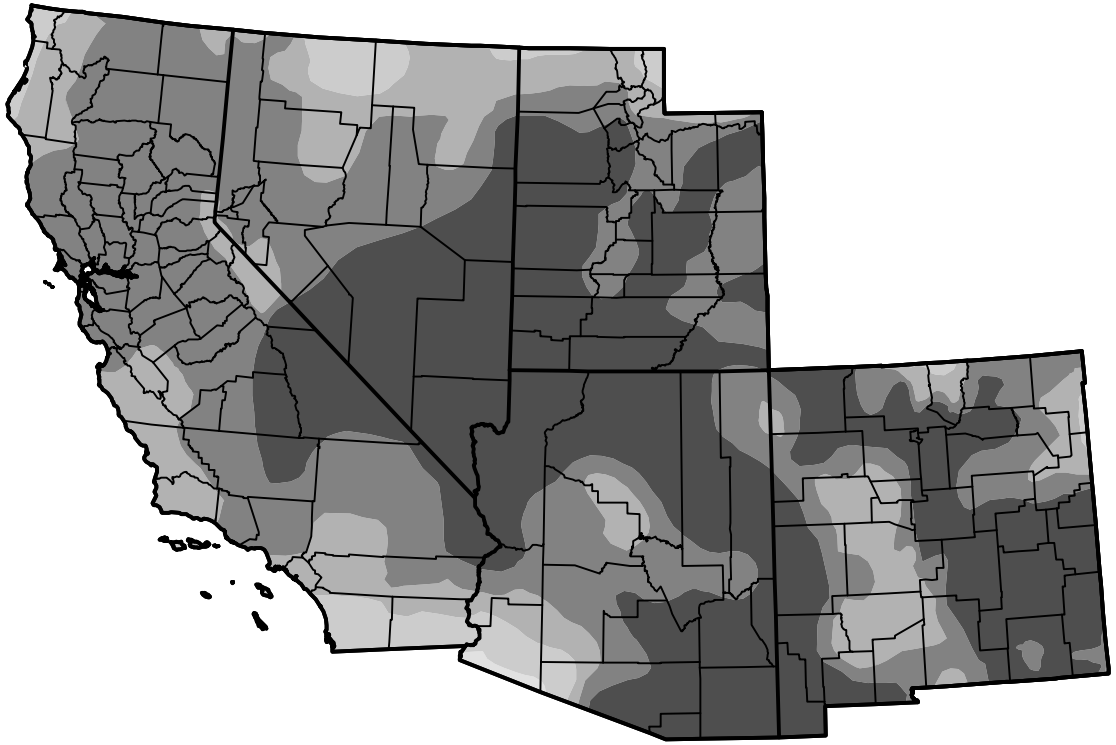

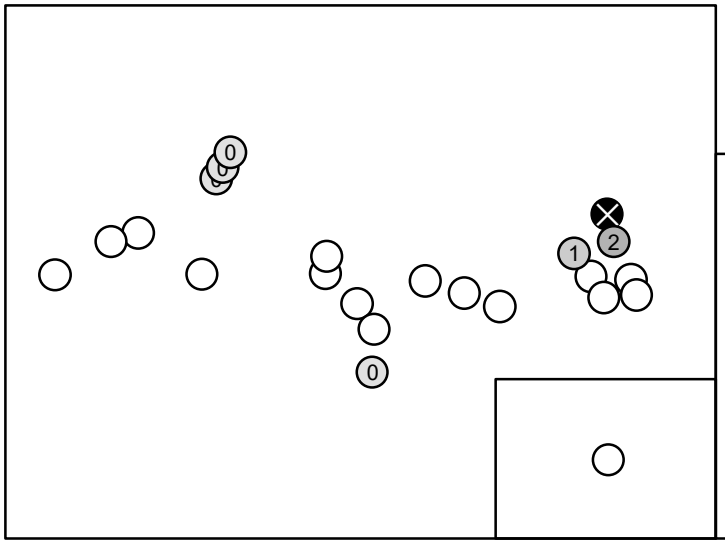



11 de mayo de 2021

(Publicado jueves, 13 de mayo de 2021)

Válido a las 8 a.m. EDT

Condiciones de sequía (Porcentaje de área)

	Ninguna	D0-D4	D1-D4	D2-D4	D3-D4	D4
Actualmente	0.33	99.67	98.81	95.01	79.35	41.22
La semana pasada *05-04-2021*	0.18	99.82	98.12	94.62	79.16	38.74
Hace tres meses *02-09-2021*	0.99	99.01	94.90	85.14	68.94	37.60
Inicio del año civil *12-29-2020*	0.67	99.33	97.80	89.82	70.06	39.27
Inicio del Año del Agua *09-29-2020*	4.30	95.70	90.16	70.65	46.92	4.14
Hace un año *05-12-2020*	42.73	57.27	40.54	12.97	0.89	0.00

Note: Statistics do not include areas represented by points.

Intensidad

- Ninguna
- D0 Anormalmente seco
- D1 Sequía moderada
- D2 Sequía severa
- D3 Sequía extrema
- D4 Sequía excepcional

El Monitor de Sequía analiza condiciones a gran escala, por loque las condiciones locales pueden variar. Para obtener más información sobre el Monitor de sequía, vaya a https://droughtmonitor.unl.edu/es/Acercadel.aspx

Autor de Estados Unidos y Puerto Rico
David Simeral
Western Regional Climate Center

Autor de las Islas del Pacífico y las Islas Vírgenes
Denise Gutzmer
National Drought Mitigation Center

droughtmonitor.unl.edu/es