Monitor de Sequía de los Estados Unidos

Centro Climático del Suroeste del USDA

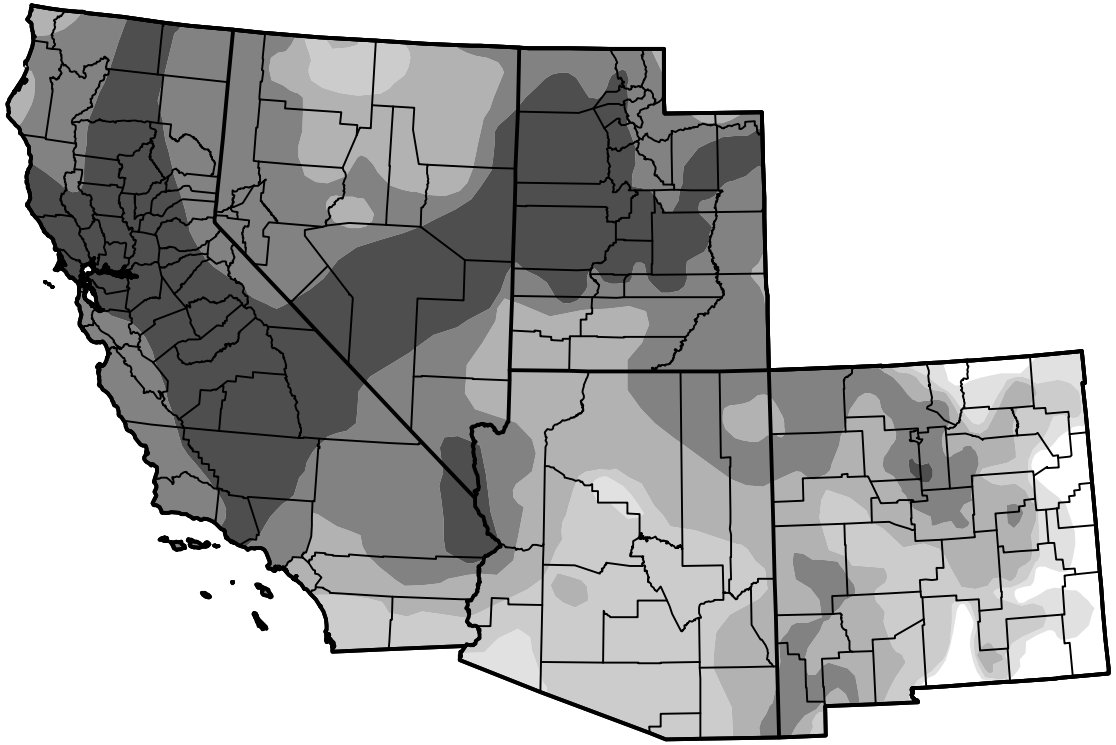

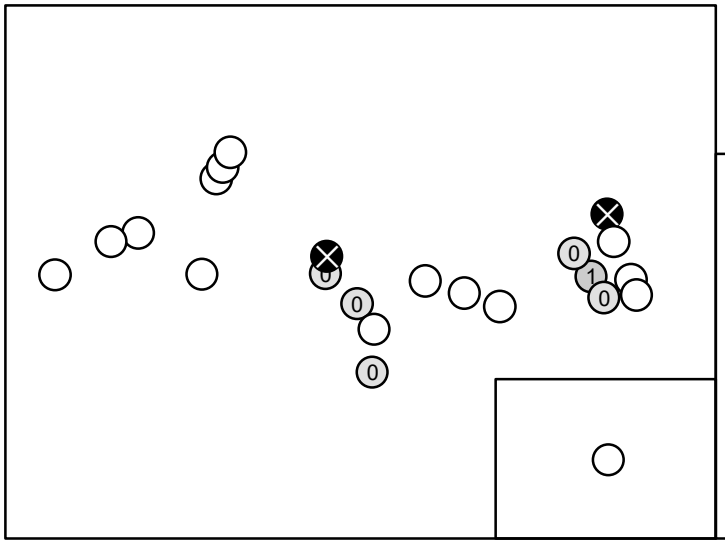

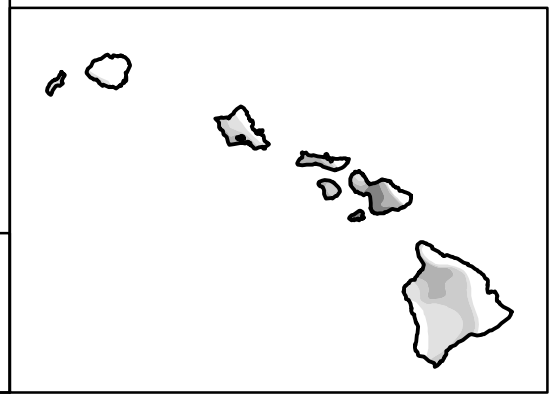

24 de agosto de 2021

(Publicado jueves, 26 de agosto de 2021)

Válido a las 8 a.m. EDT

Condiciones de sequía (Porcentaje de área)

	Ninguna	D0	D1	D2	D3	D4
Actualmente	3.15	3.16	14.55	22.83	32.26	24.05
La semana pasada *08-17-2021*	3.02	2.46	13.58	18.88	34.51	27.54
Hace tres meses *05-25-2021*	0.33	0.95	4.66	15.50	34.64	43.92
Inicio del año civil *12-29-2020*	0.67	1.52	7.99	19.76	30.79	39.27
Inicio del Año del Agua *09-29-2020*	4.30	5.53	19.51	23.73	42.79	4.14
Hace un año *08-25-2020*	5.99	9.68	22.10	38.76	23.47	0.00

Note: Statistics do not include areas represented by points.

Intensidad

- Ninguna
- D0 Anormalmente seco
- D1 Sequía moderada
- D2 Sequía severa
- D3 Sequía extrema
- D4 Sequía excepcional

El Monitor de Sequía analiza condiciones a gran escala, por loque las condiciones locales pueden variar. Para obtener más información sobre el Monitor de sequía, vaya a https://droughtmonitor.unl.edu/es/Acercadel.aspx

Autor de Estados Unidos y Puerto Rico

Curtis Riganti

National Drought Mitigation Center

Autor de las Islas del Pacífico y las Islas Vírgenes

Brad Rippey

U.S. Department of Agriculture

droughtmonitor.unl.edu/es