Monitor de Sequía de los Estados Unidos

Centro Climático del Suroeste del USDA

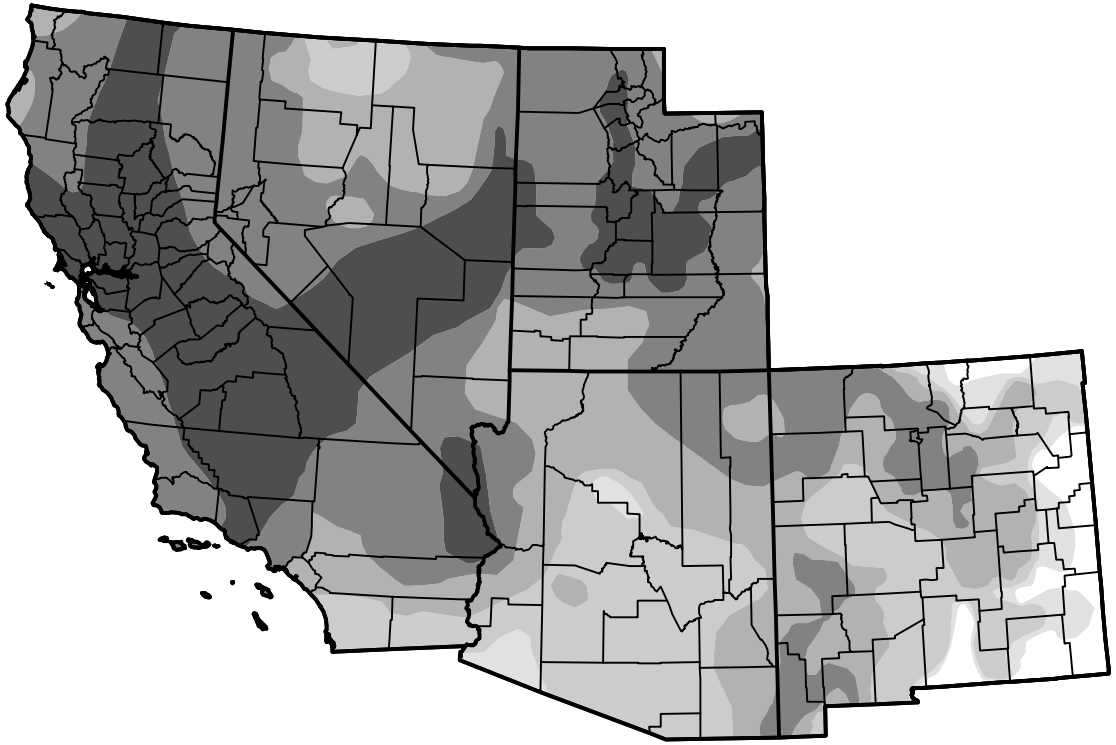

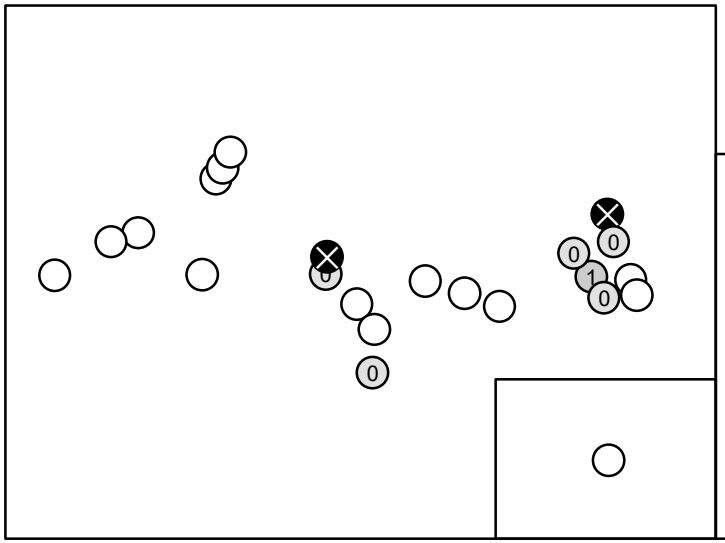

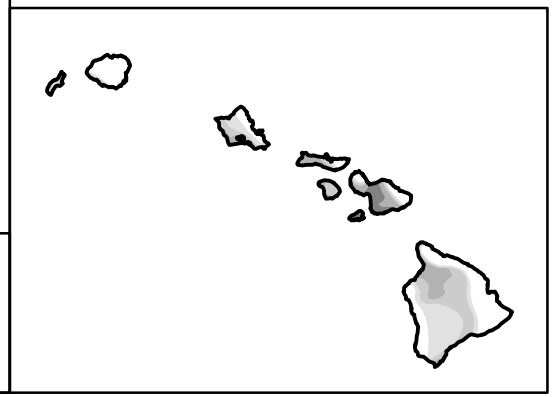

31 de agosto de 2021

(Publicado jueves, 2 de septiembre de 2021)

Válido a las 8 a.m. EDT

Condiciones de sequía (Porcentaje de área)

	Ninguna	D0-D4	D1-D4	D2-D4	D3-D4	D4
Actualmente	3.16	96.84	93.72	78.11	56.14	21.14
La semana pasada *08-24-2021*	3.15	96.85	93.69	79.14	56.31	24.05
Hace tres meses *06-01-2021*	0.33	99.67	98.63	94.04	78.41	42.68
Inicio del año civil *12-29-2020*	0.67	99.33	97.80	89.82	70.06	39.27
Inicio del Año del Agua *09-29-2020*	4.30	95.70	90.16	70.65	46.92	4.14
Hace un año *09-01-2020*	5.92	94.08	84.66	64.52	24.99	0.00

Note: Statistics do not include areas represented by points.

Intensidad

- Ninguna
- D0 Anormalmente seco
- D1 Sequía moderada
- D2 Sequía severa
- D3 Sequía extrema
- D4 Sequía excepcional

El Monitor de Sequía analiza condiciones a gran escala, por loque las condiciones locales pueden variar. Para obtener más información sobre el Monitor de sequía, vaya a https://droughtmonitor.unl.edu/es/Acercadel.aspx

Autor de Estados Unidos y Puerto Rico

David Simeral

Western Regional Climate Center

Autor de las Islas del Pacífico y las Islas Vírgenes

Ahira Sanchez-Lugo

NCEI/NOAA

droughtmonitor.unl.edu/es