*Monitor de Sequía de los Estados Unidos*

# Centro Climático del Suroeste del USDA

## 2 de noviembre de 2021

***(Publicado jueves, 4 de noviembre de 2021)***

**Válido a las 8 a.m. EDT**

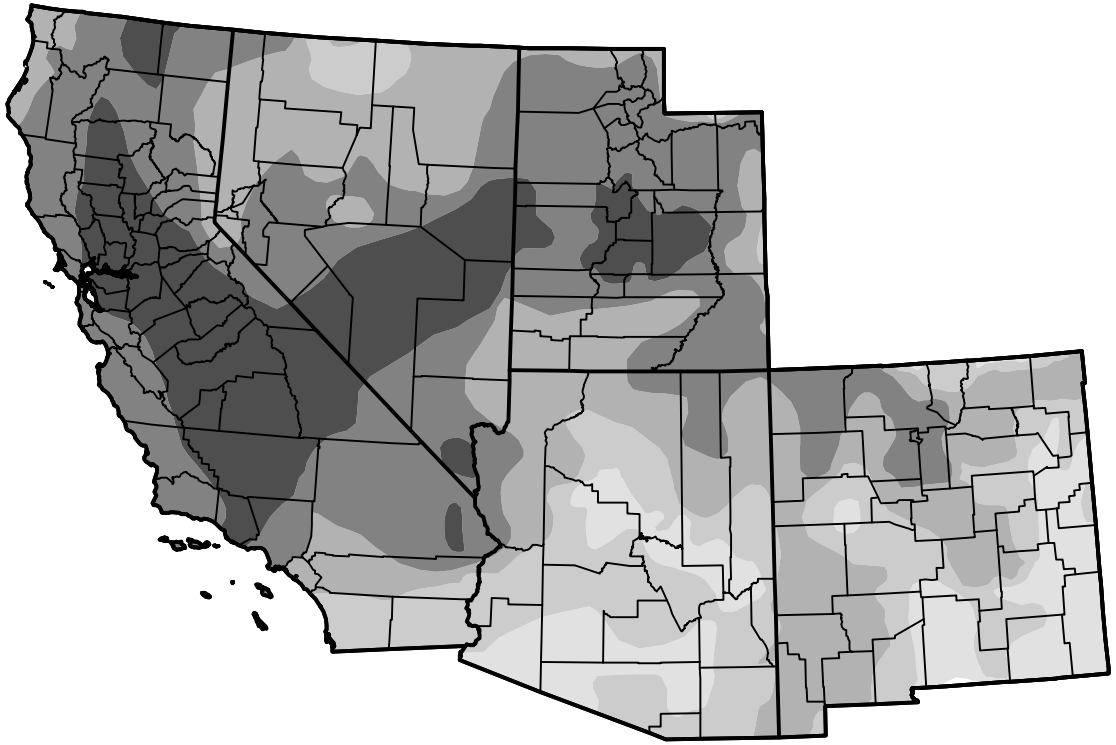

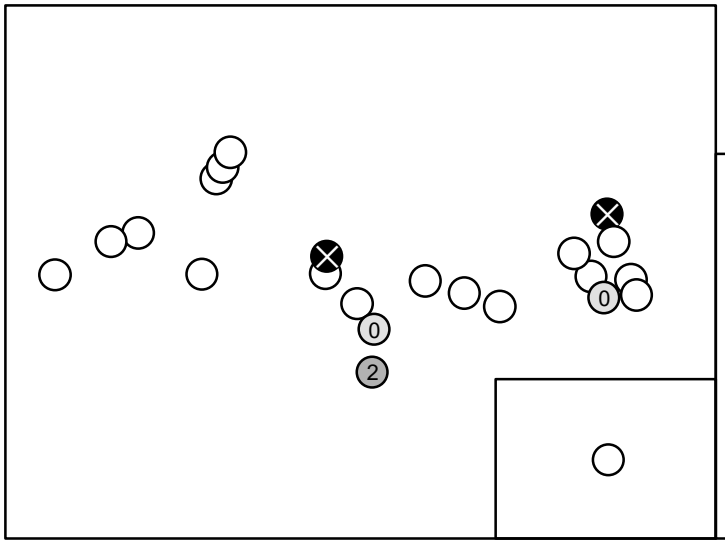


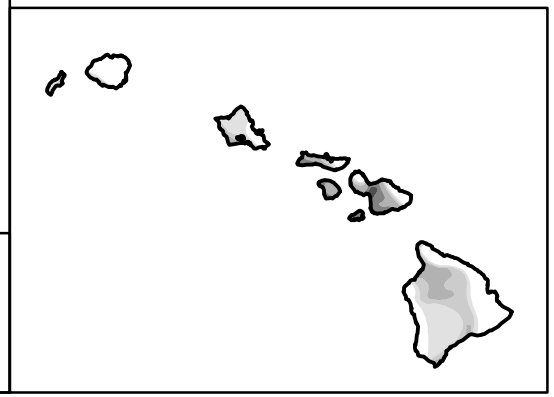

*Condiciones de sequía (Porcentaje de área)*

| | Ninguna | D0 | D1 | D2 | D3 | D4 |
|---|---|---|---|---|---|---|
| **Actualmente** | 0.43 | 9.13 | 16.38 | 26.11 | 31.00 | 16.95 |
| **La semana pasada** *10-26-2021* | 0.66 | 8.90 | 16.60 | 25.36 | 31.53 | 16.94 |
| **Hace tres meses** *08-03-2021* | 2.69 | 2.12 | 8.33 | 22.78 | 35.89 | 28.19 |
| **Inicio del año civil** *12-29-2020* | 0.67 | 1.52 | 7.99 | 19.76 | 30.79 | 39.27 |
| **Inicio del Año del Agua** *09-28-2021* | 2.61 | 5.99 | 16.58 | 19.79 | 35.40 | 19.64 |
| **Hace un año** *11-03-2020* | 4.25 | 4.79 | 17.71 | 17.02 | 47.90 | 8.33 |

*Note: Statistics do not include areas represented by points.*

*Intensidad*

- Ninguna
- D0 Anormalmente seco
- D1 Sequía moderada
- D2 Sequía severa
- D3 Sequía extrema
- D4 Sequía excepcional

*El Monitor de Sequía analiza condiciones a gran escala, por loque las condiciones locales pueden variar. Para obtener más información sobre el Monitor de sequía, vaya a https://droughtmonitor.unl.edu/es/Acercadel.aspx*

*Autor de Estados Unidos y Puerto Rico*
Adam Hartman
NOAA/NWS/NCEP/CPC

*Autor de las Islas del Pacífico y las Islas Vírgenes*
Curtis Riganti
National Drought Mitigation Center

**droughtmonitor.unl.edu/es**