*Monitor de Sequía de los Estados Unidos*

# Centro Climático del Suroeste del USDA

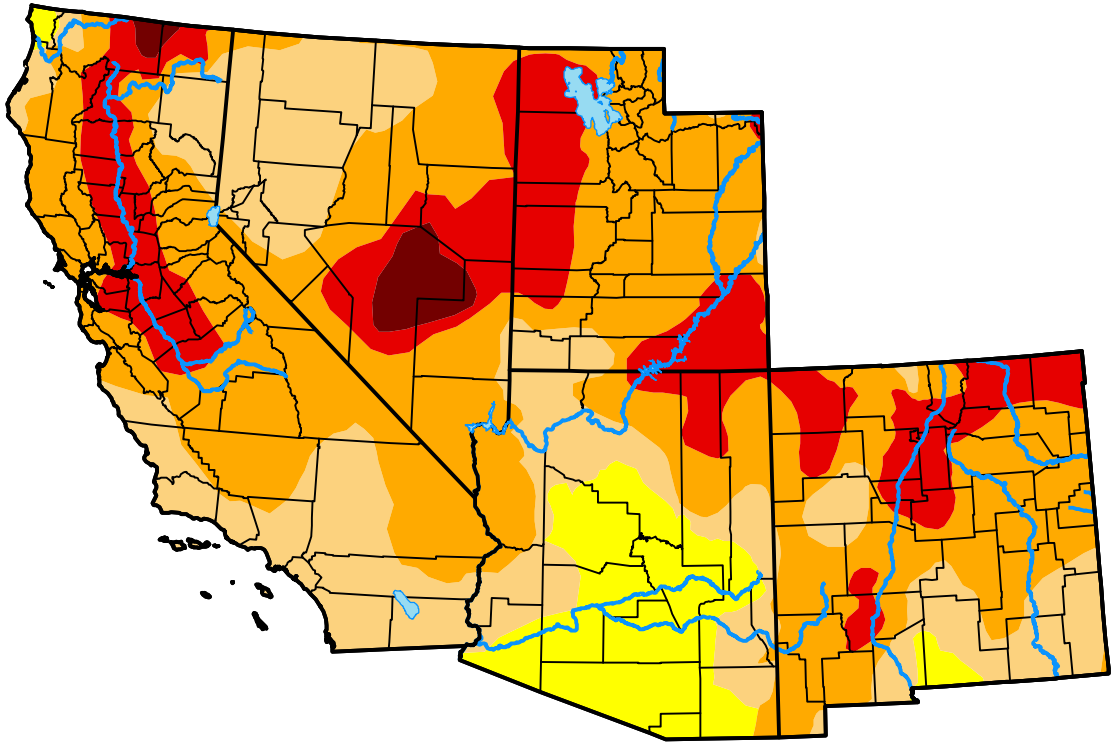

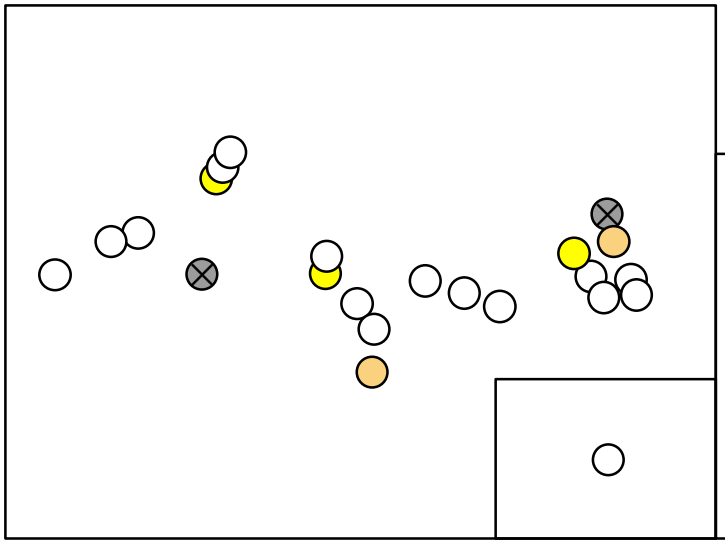

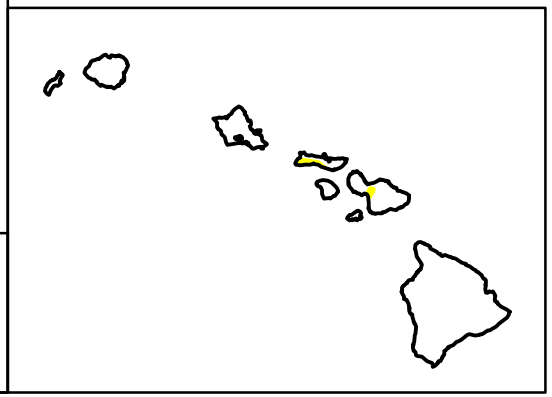

## 4 de enero de 2022

***(Publicado jueves, 6 de enero de 2022)***

**Válido a las 7 a.m. EST**

*Condiciones de sequía (Porcentaje de área)*

| | Ninguna | D0-D4 | D1-D4 | D2-D4 | D3-D4 | D4 |
|---|---|---|---|---|---|---|
| **Actualmente** | 1.03 | 98.97 | 89.84 | 64.45 | 18.99 | 1.62 |
| **La semana pasada** *12-28-2021* | 0.88 | 99.12 | 91.03 | 73.34 | 29.29 | 1.62 |
| **Hace tres meses** *10-05-2021* | 2.50 | 97.50 | 90.61 | 74.76 | 54.31 | 19.54 |
| **Inicio del año civil** *01-04-2022* | 1.03 | 98.97 | 89.84 | 64.45 | 18.99 | 1.62 |
| **Inicio del Año del Agua** *09-28-2021* | 2.61 | 97.39 | 91.40 | 74.82 | 55.03 | 19.64 |
| **Hace un año** *01-05-2021* | 0.62 | 99.38 | 97.83 | 89.82 | 70.09 | 39.27 |

*Note: Statistics do not include areas represented by points.*

*Intensidad*

- Ninguna
- D0 Anormalmente seco
- D1 Sequía moderada
- D2 Sequía severa
- D3 Sequía extrema
- D4 Sequía excepcional

*El Monitor de Sequía analiza condiciones a gran escala, por loque las condiciones locales pueden variar. Para obtener más información sobre el Monitor de sequía, vaya a https://droughtmonitor.unl.edu/es/Acercadel.aspx*


*Autor de Estados Unidos y Puerto Rico*

Richard Tinker

CPC/NOAA/NWS/NCEP

*Autor de las Islas del Pacífico y las Islas Vírgenes*

Curtis Riganti

National Drought Mitigation Center


**droughtmonitor.unl.edu/es**