Monitor de Sequía de los Estados Unidos

Centro Climático del Suroeste del USDA

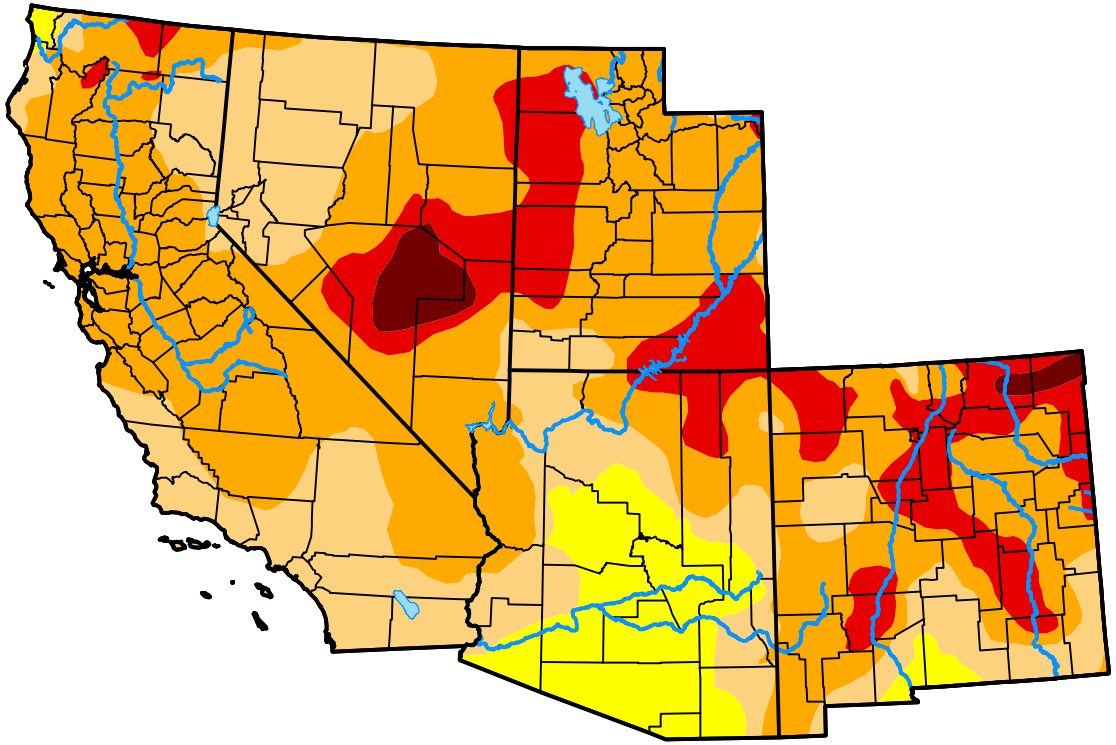

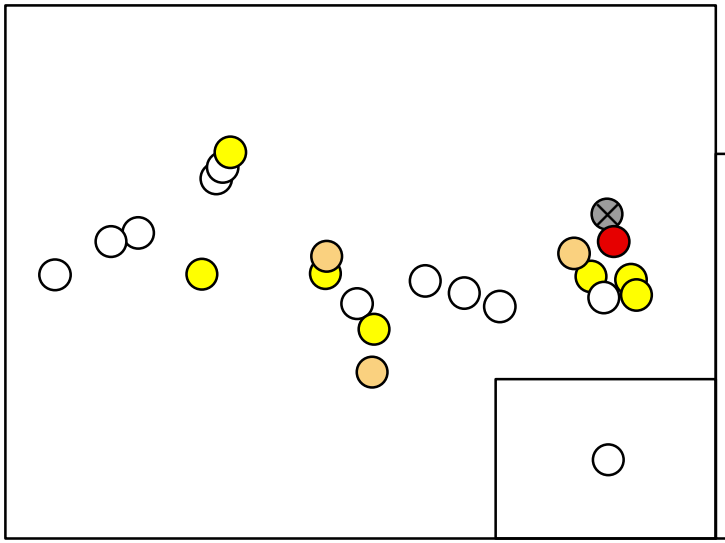

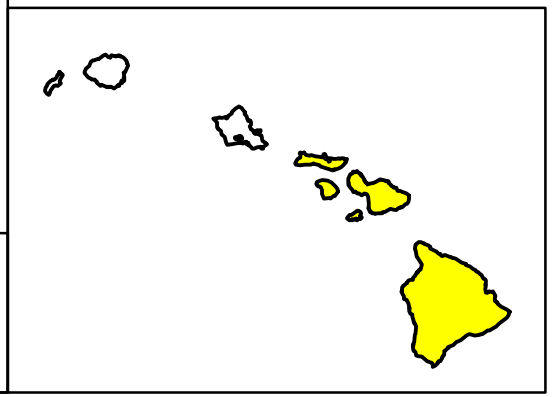

25 de enero de 2022

(Publicado jueves, 27 de enero de 2022)

Válido a las 7 a.m. EST

Condiciones de sequía (Porcentaje de área)

	Ninguna	D0-D4	D1-D4	D2-D4	D3-D4	D4
Actualmente	0.20	99.80	89.87	64.30	16.06	1.78
La semana pasada *01-18-2022*	1.06	98.94	89.87	64.08	13.99	1.39
Hace tres meses *10-26-2021*	0.66	99.34	90.44	73.84	48.47	16.94
Inicio del año civil *01-04-2022*	1.03	98.97	89.84	64.45	18.99	1.62
Inicio del Año del Agua *09-28-2021*	2.61	97.39	91.40	74.82	55.03	19.64
Hace un año *01-26-2021*	0.65	99.35	97.81	90.23	72.57	38.56

Note: Statistics do not include areas represented by points.

Intensidad

- Ninguna
- D0 Anormalmente seco
- D1 Sequía moderada
- D2 Sequía severa
- D3 Sequía extrema
- D4 Sequía excepcional

El Monitor de Sequía analiza condiciones a gran escala, por loque las condiciones locales pueden variar. Para obtener más información sobre el Monitor de sequía, vaya a https://droughtmonitor.unl.edu/es/Acercadel.aspx

Autor de Estados Unidos y Puerto Rico

Brad Rippey

U.S. Department of Agriculture

Autor de las Islas del Pacífico y las Islas Vírgenes

Richard Heim

NCEI/NOAA

droughtmonitor.unl.edu/es