Monitor de Sequía de los Estados Unidos

Centro Climático del Suroeste del USDA

29 de marzo de 2022

(Publicado jueves, 31 de marzo de 2022)

Válido a las 8 a.m. EDT

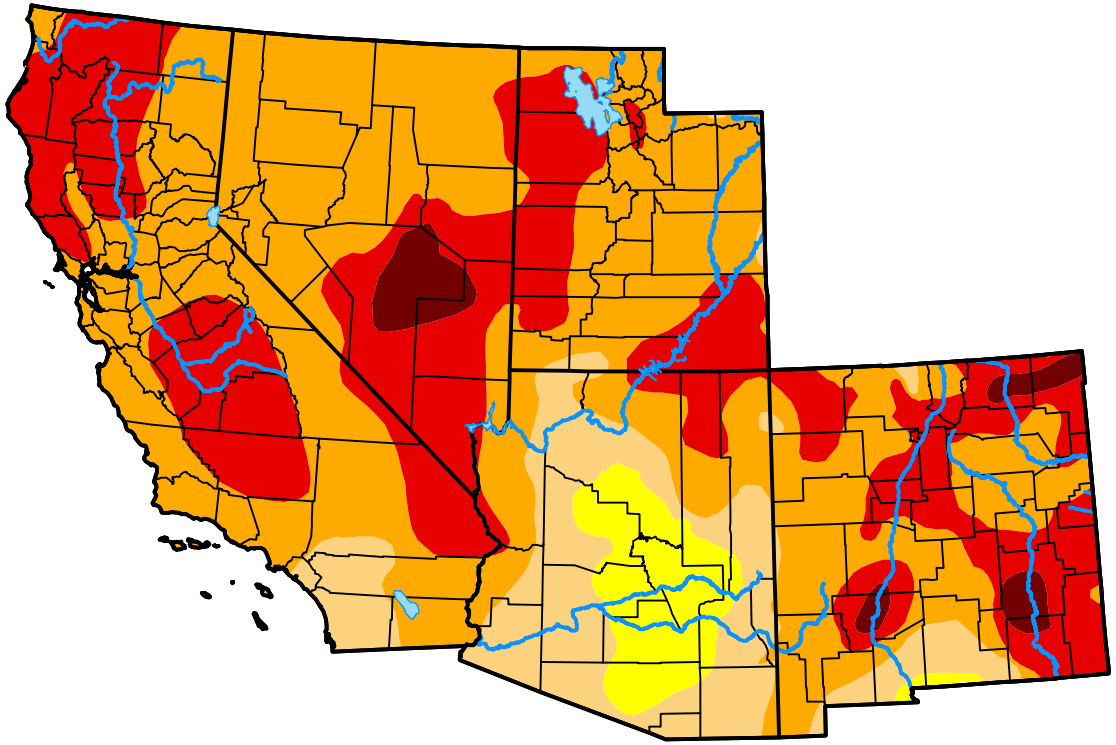

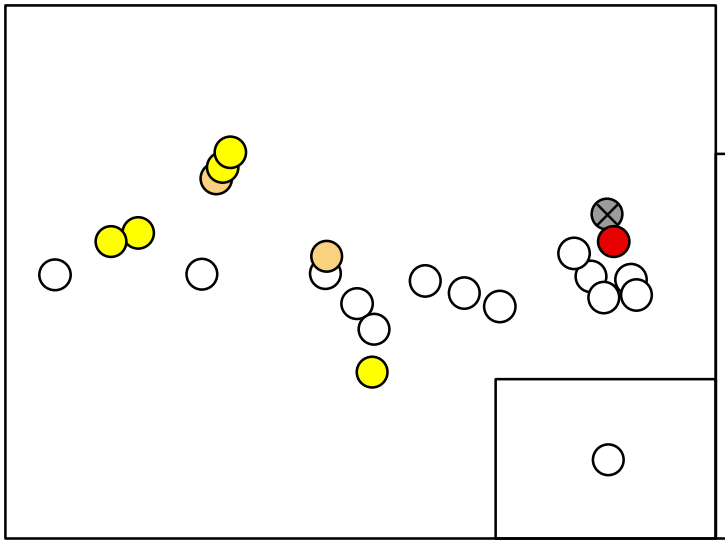

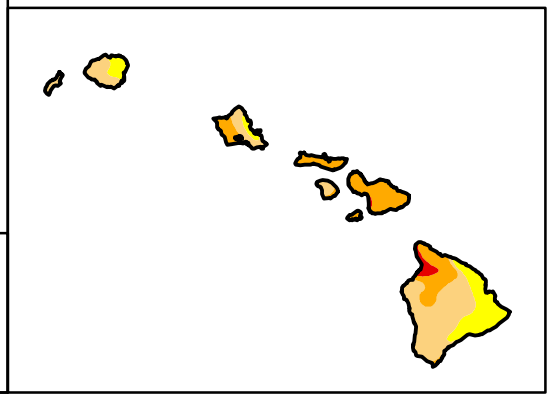

Condiciones de sequía (Porcentaje de área)

	Ninguna	D0-D4	D1-D4	D2-D4	D3-D4	D4
Actualmente	0.01	99.99	94.83	82.05	32.66	2.52
La semana pasada *03-22-2022*	0.01	99.99	94.84	81.86	30.67	2.52
Hace tres meses *12-28-2021*	0.88	99.12	91.03	73.34	29.29	1.62
Inicio del año civil *01-04-2022*	1.03	98.97	89.84	64.45	18.99	1.62
Inicio del Año del Agua *09-28-2021*	2.61	97.39	91.40	74.82	55.03	19.64
Hace un año *03-30-2021*	1.23	98.77	96.22	86.28	67.54	38.40

Note: Statistics do not include areas represented by points.

Intensidad

- Ninguna
- D0 Anormalmente seco
- D1 Sequía moderada
- D2 Sequía severa
- D3 Sequía extrema
- D4 Sequía excepcional

El Monitor de Sequía analiza condiciones a gran escala, por loque las condiciones locales pueden variar. Para obtener más información sobre el Monitor de sequía, vaya a https://droughtmonitor.unl.edu/es/Acercadel.aspx

Autor de Estados Unidos y Puerto Rico

Deborah Bathke

National Drought Mitigation Center

Autor de las Islas del Pacífico y las Islas Vírgenes

Richard Heim

NCEI/NOAA

droughtmonitor.unl.edu/es