Monitor de Sequía de los Estados Unidos

Centro Climático del Suroeste del USDA

3 de mayo de 2022

(Publicado jueves, 5 de mayo de 2022)

Válido a las 8 a.m. EDT

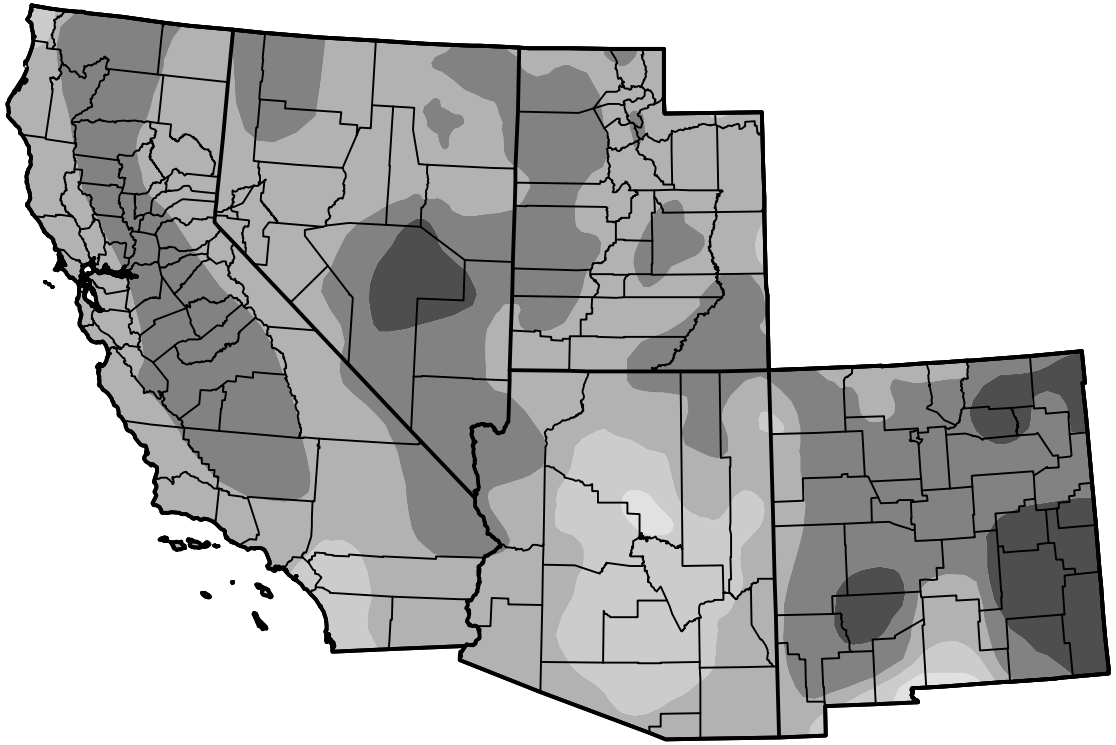

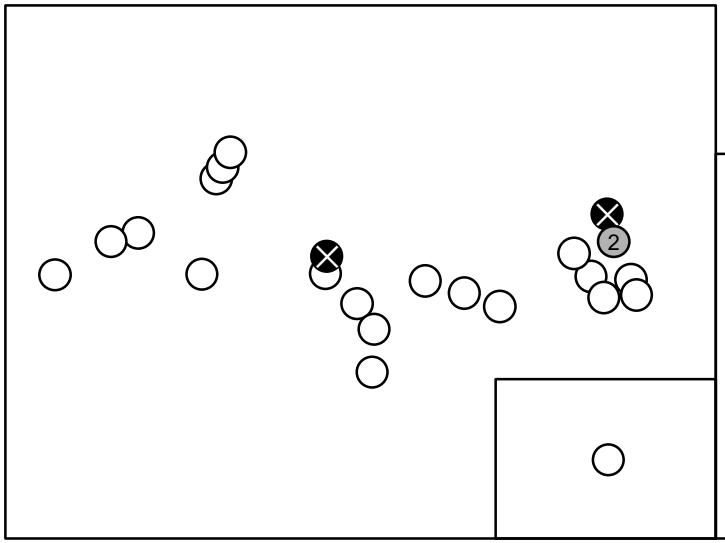

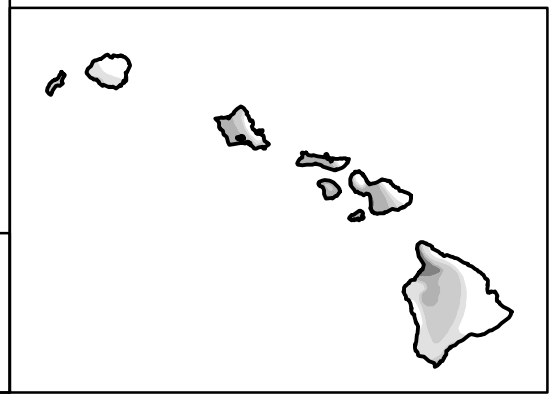

Condiciones de sequía (Porcentaje de área)

	Ninguna	D0-D4	D1-D4	D2-D4	D3-D4	D4
Actualmente	0.34	99.66	98.93	89.72	44.68	6.57
La semana pasada *04-26-2022*	0.34	99.66	98.95	89.74	41.50	4.75
Hace tres meses *02-01-2022*	0.00	100.00	90.73	64.30	16.00	1.91
Inicio del año civil *01-04-2022*	1.03	98.97	89.84	64.45	18.99	1.62
Inicio del Año del Agua *09-28-2021*	2.61	97.39	91.40	74.82	55.03	19.64
Hace un año *05-04-2021*	0.18	99.82	98.12	94.62	79.16	38.74

Note: Statistics do not include areas represented by points.

Intensidad

- Ninguna
- D0 Anormalmente seco
- D1 Sequía moderada
- D2 Sequía severa
- D3 Sequía extrema
- D4 Sequía excepcional

El Monitor de Sequía analiza condiciones a gran escala, por loque las condiciones locales pueden variar. Para obtener más información sobre el Monitor de sequía, vaya a https://droughtmonitor.unl.edu/es/Acercadel.aspx

Autor de Estados Unidos y Puerto Rico
David Simeral
Western Regional Climate Center

Autor de las Islas del Pacífico y las Islas Vírgenes
Curtis Riganti
National Drought Mitigation Center

droughtmonitor.unl.edu/es