Monitor de Sequía de los Estados Unidos

Centro Climático del Suroeste del USDA

28 de junio de 2022

(Publicado jueves, 30 de junio de 2022)

Válido a las 8 a.m. EDT

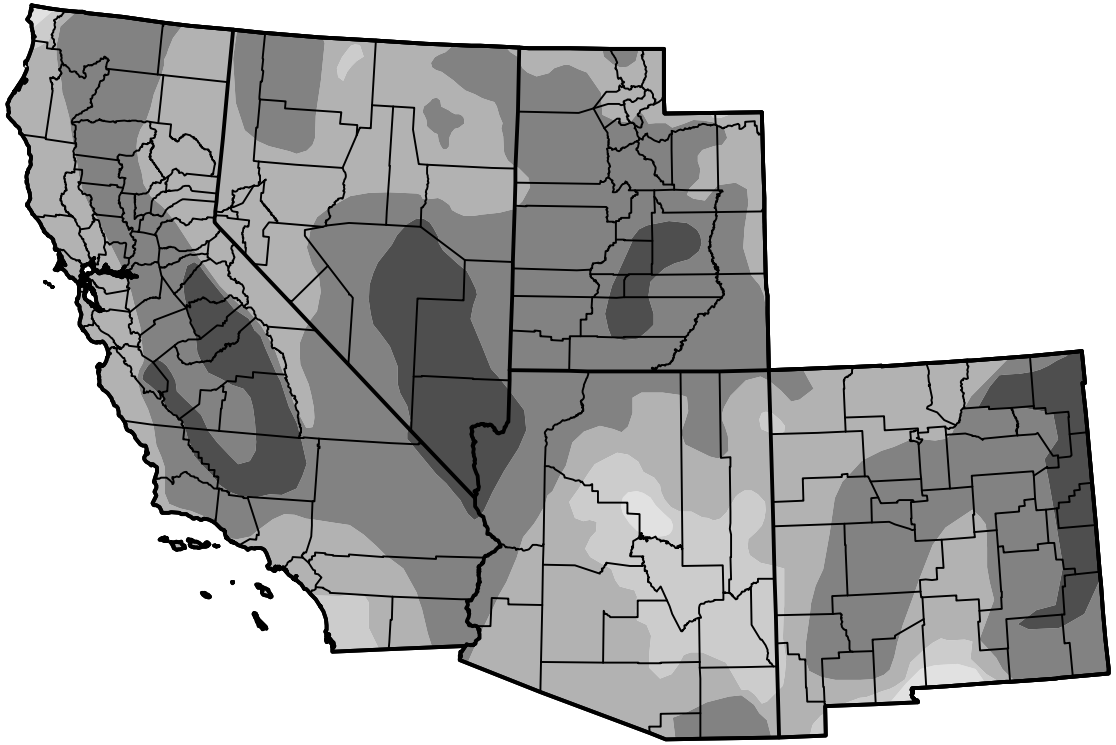

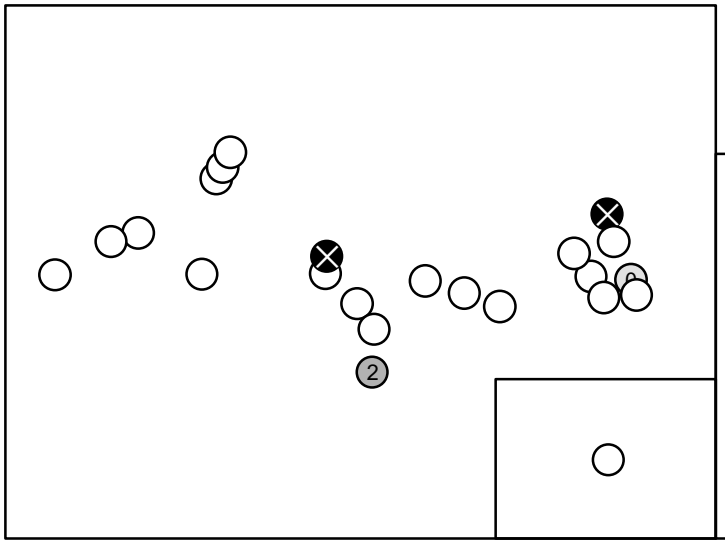

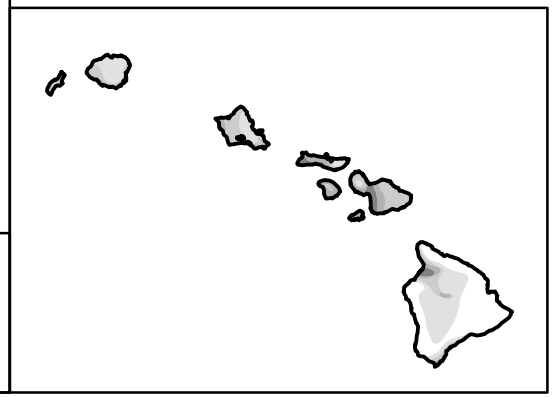

Condiciones de sequía (Porcentaje de área)

	Ninguna	D0	D1	D2	D3	D4
Actualmente	0.38	0.97	6.74	36.38	44.42	11.12
La semana pasada *06-21-2022*	0.40	0.64	5.41	31.35	42.83	19.36
Hace tres meses *03-29-2022*	0.01	5.16	12.77	49.39	30.14	2.52
Inicio del año civil *01-04-2022*	1.03	9.13	25.39	45.45	17.38	1.62
Inicio del Año del Agua *09-28-2021*	2.61	5.99	16.58	19.79	35.40	19.64
Hace un año *06-29-2021*	0.36	1.76	5.34	12.46	37.11	42.97

Note: Statistics do not include areas represented by points.

Intensidad

- Ninguna
- D0 Anormalmente seco
- D1 Sequía moderada
- D2 Sequía severa
- D3 Sequía extrema
- D4 Sequía excepcional

El Monitor de Sequía analiza condiciones a gran escala, por loque las condiciones locales pueden variar. Para obtener más información sobre el Monitor de sequía, vaya a https://droughtmonitor.unl.edu/es/Acercadel.aspx

Autor de Estados Unidos y Puerto Rico
Curtis Riganti
National Drought Mitigation Center

Autor de las Islas del Pacífico y las Islas Vírgenes
Richard Tinker
CPC/NOAA/NWS/NCEP

droughtmonitor.unl.edu/es