*Monitor de Sequía de los Estados Unidos*

# Centro Climático del Suroeste del USDA

## 12 de julio de 2022

***(Publicado jueves, 14 de julio de 2022)***

**Válido a las 8 a.m. EDT**

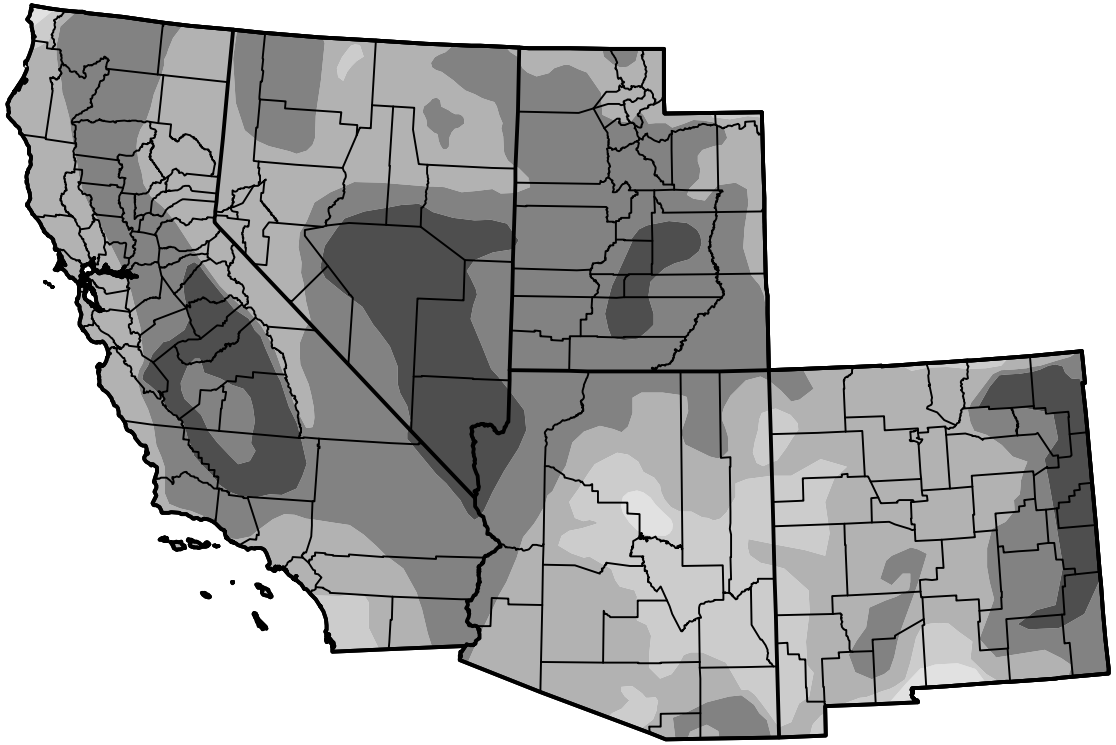

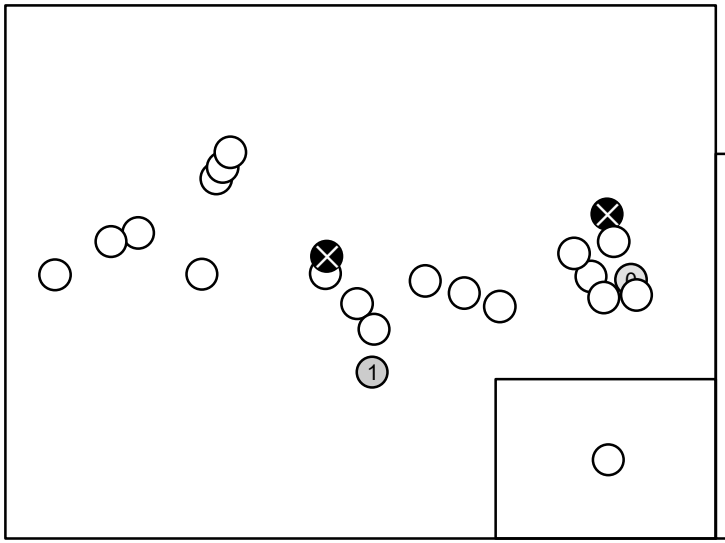


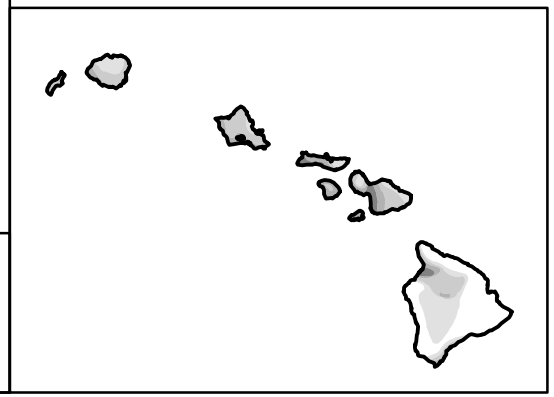

*Condiciones de sequía (Porcentaje de área)*

| | Ninguna | D0-D4 | D1-D4 | D2-D4 | D3-D4 | D4 |
|---|---|---|---|---|---|---|
| **Actualmente** | 0.38 | 99.62 | 98.71 | 89.19 | 51.08 | 12.90 |
| **La semana pasada** *07-05-2022* | 0.38 | 99.62 | 98.65 | 91.46 | 55.22 | 11.03 |
| **Hace tres meses** *04-12-2022* | 0.11 | 99.89 | 96.89 | 88.94 | 38.62 | 2.86 |
| **Inicio del año civil** *01-04-2022* | 1.03 | 98.97 | 89.84 | 64.45 | 18.99 | 1.62 |
| **Inicio del Año del Agua** *09-28-2021* | 2.61 | 97.39 | 91.40 | 74.82 | 55.03 | 19.64 |
| **Hace un año** *07-13-2021* | 1.60 | 98.40 | 96.36 | 89.74 | 78.06 | 41.82 |

*Note: Statistics do not include areas represented by points.*

*Intensidad*

- Ninguna
- D0 Anormalmente seco
- D1 Sequía moderada
- D2 Sequía severa
- D3 Sequía extrema
- D4 Sequía excepcional

*El Monitor de Sequía analiza condiciones a gran escala, por loque las condiciones locales pueden variar. Para obtener más información sobre el Monitor de sequía, vaya a https://droughtmonitor.unl.edu/es/Acercadel.aspx*

*Autor de Estados Unidos y Puerto Rico*
Brian Fuchs
National Drought Mitigation Center

*Autor de las Islas del Pacífico y las Islas Vírgenes*
Brad Rippey
U.S. Department of Agriculture

**droughtmonitor.unl.edu/es**