Monitor de Sequía de los Estados Unidos

Centro Climático del Suroeste del USDA

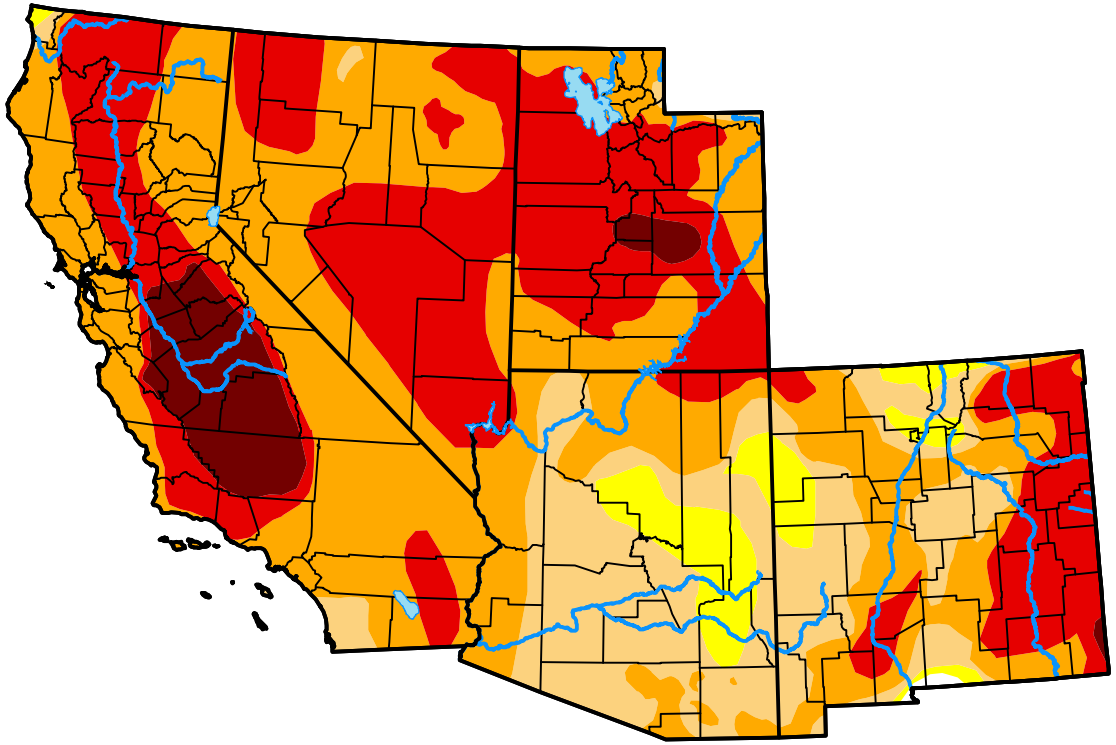

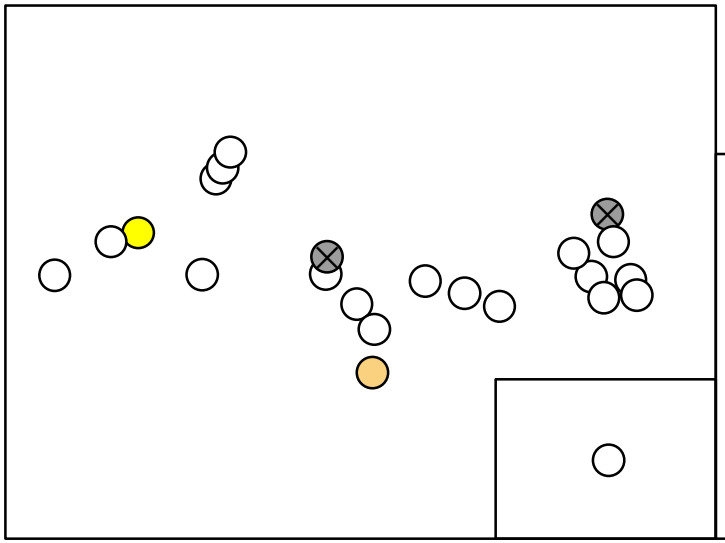

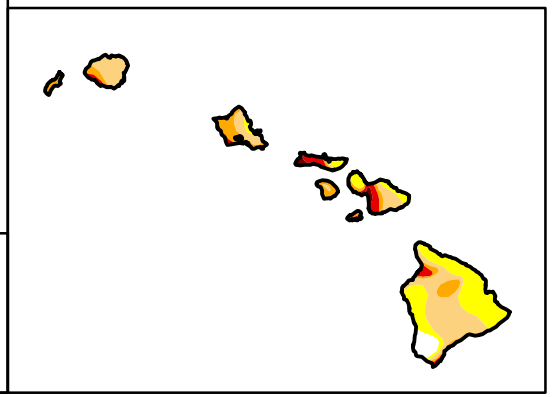

16 de agosto de 2022

(Publicado jueves, 18 de agosto de 2022)

Válido a las 8 a.m. EDT

Condiciones de sequía (Porcentaje de área)

	Ninguna	D0-D4	D1-D4	D2-D4	D3-D4	D4
Actualmente	0.17	99.83	94.93	77.87	37.05	5.06
La semana pasada *08-09-2022*	0.17	99.83	95.97	82.59	41.71	6.43
Hace tres meses *05-17-2022*	0.40	99.60	98.92	91.00	55.48	11.89
Inicio del año civil *01-04-2022*	1.03	98.97	89.84	64.45	18.99	1.62
Inicio del Año del Agua *09-28-2021*	2.61	97.39	91.40	74.82	55.03	19.64
Hace un año *08-17-2021*	3.02	96.98	94.52	80.94	62.05	27.54

Note: Statistics do not include areas represented by points.

Intensidad

- Ninguna
- D0 Anormalmente seco
- D1 Sequía moderada
- D2 Sequía severa
- D3 Sequía extrema
- D4 Sequía excepcional

El Monitor de Sequía analiza condiciones a gran escala, por loque las condiciones locales pueden variar. Para obtener más información sobre el Monitor de sequía, vaya a https://droughtmonitor.unl.edu/es/Acercadel.aspx

Autor de Estados Unidos y Puerto Rico

Richard Tinker

CPC/NOAA/NWS/NCEP

Autor de las Islas del Pacífico y las Islas Vírgenes

Denise Gutzmer

National Drought Mitigation Center

droughtmonitor.unl.edu/es