Monitor de Sequía de los Estados Unidos

Centro Climático del Suroeste del USDA

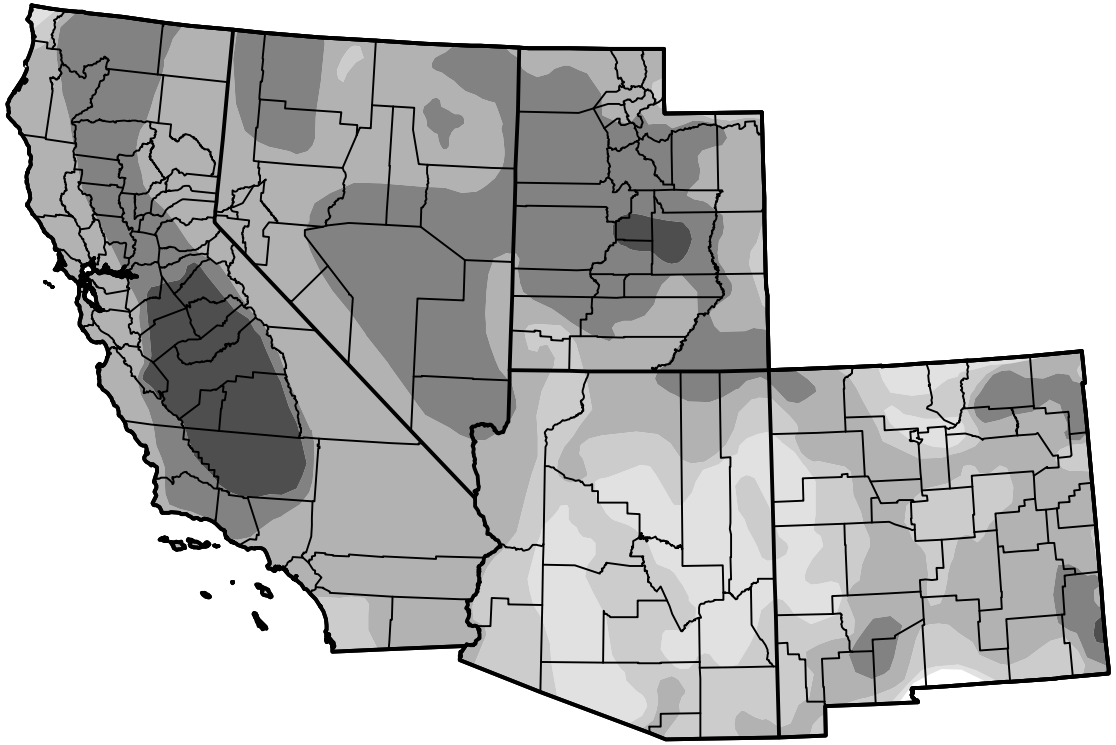

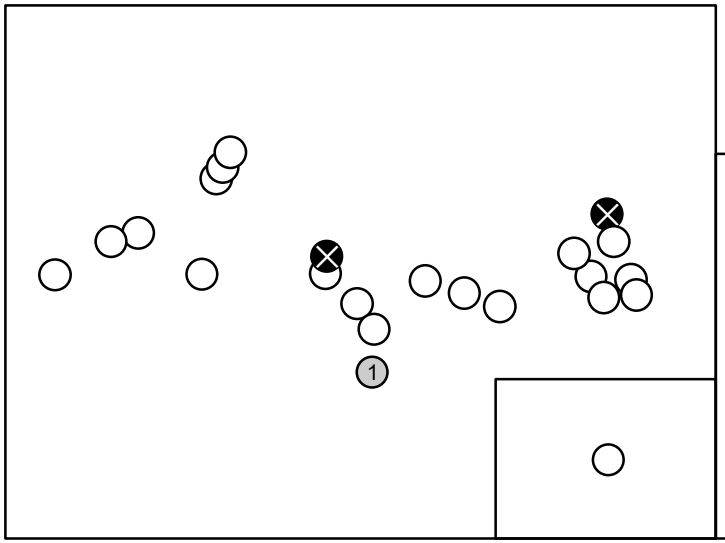

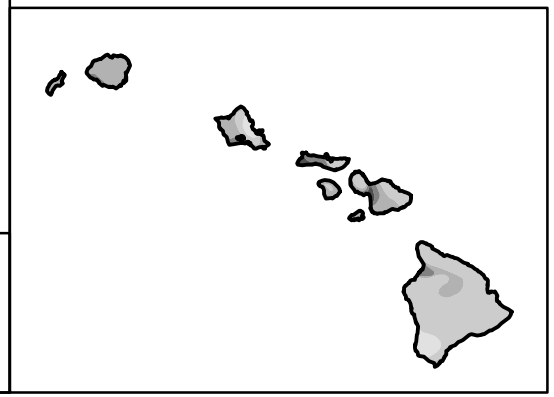

30 de agosto de 2022

(Publicado jueves, 1 de septiembre de 2022)

Válido a las 8 a.m. EDT

Condiciones de sequía (Porcentaje de área)

	Ninguna	D0-D4	D1-D4	D2-D4	D3-D4	D4
Actualmente	0.19	99.81	91.04	74.83	31.87	4.98
La semana pasada *08-23-2022*	0.24	99.76	92.03	76.51	33.69	5.00
Hace tres meses *05-31-2022*	0.49	99.51	98.89	93.58	59.90	16.97
Inicio del año civil *01-04-2022*	1.03	98.97	89.84	64.45	18.99	1.62
Inicio del Año del Agua *09-28-2021*	2.61	97.39	91.40	74.82	55.03	19.64
Hace un año *08-31-2021*	3.16	96.84	93.72	78.11	56.14	21.14

Note: Statistics do not include areas represented by points.

Intensidad

- Ninguna
- D0 Anormalmente seco
- D1 Sequía moderada
- D2 Sequía severa
- D3 Sequía extrema
- D4 Sequía excepcional

El Monitor de Sequía analiza condiciones a gran escala, por loque las condiciones locales pueden variar. Para obtener más información sobre el Monitor de sequía, vaya a https://droughtmonitor.unl.edu/es/Acercadel.aspx

Autor de Estados Unidos y Puerto Rico
Deborah Bathke
National Drought Mitigation Center

Autor de las Islas del Pacífico y las Islas Vírgenes
Ahira Sanchez-Lugo
NCEI/NOAA

droughtmonitor.unl.edu/es