Monitor de Sequía de los Estados Unidos

Centro Climático del Suroeste del USDA

27 de septiembre de 2022

(Publicado jueves, 29 de septiembre de 2022)

Válido a las 8 a.m. EDT

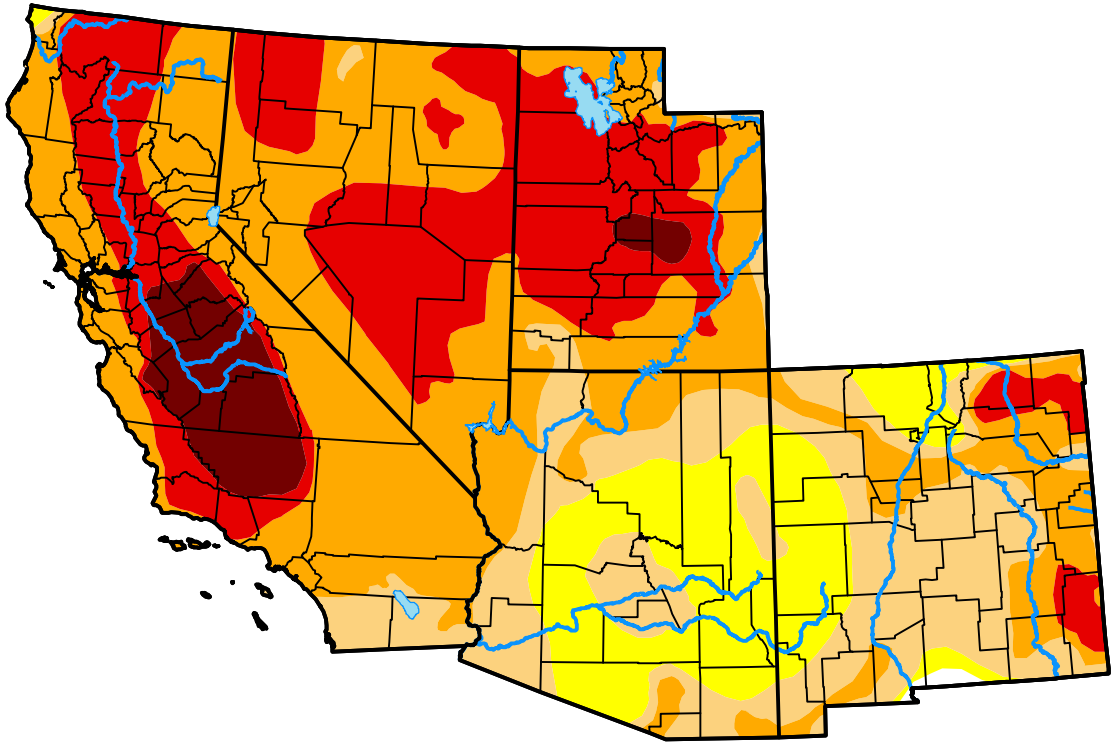

Condiciones de sequía (Porcentaje de área)

	Ninguna	D0-D4	D1-D4	D2-D4	D3-D4	D4
Actualmente	0.23	99.77	86.71	67.59	28.88	4.92
La semana pasada *09-20-2022*	0.21	99.79	89.14	69.55	28.93	4.92
Hace tres meses *06-28-2022*	0.38	99.62	98.65	91.92	55.54	11.12
Inicio del año civil *01-04-2022*	1.03	98.97	89.84	64.45	18.99	1.62
Inicio del Año del Agua *09-28-2021*	2.61	97.39	91.40	74.82	55.03	19.64
Hace un año *09-28-2021*	2.61	97.39	91.40	74.82	55.03	19.64

Note: Statistics do not include areas represented by points.

Intensidad

- Ninguna
- D0 Anormalmente seco
- D1 Sequía moderada
- D2 Sequía severa
- D3 Sequía extrema
- D4 Sequía excepcional

El Monitor de Sequía analiza condiciones a gran escala, por loque las condiciones locales pueden variar. Para obtener más información sobre el Monitor de sequía, vaya a https://droughtmonitor.unl.edu/es/Acercadel.aspx

Autor de Estados Unidos y Puerto Rico

Richard Heim

NCEI/NOAA

Autor de las Islas del Pacífico y las Islas Vírgenes

Tsegaye Tadesse

National Drought Mitigation Center

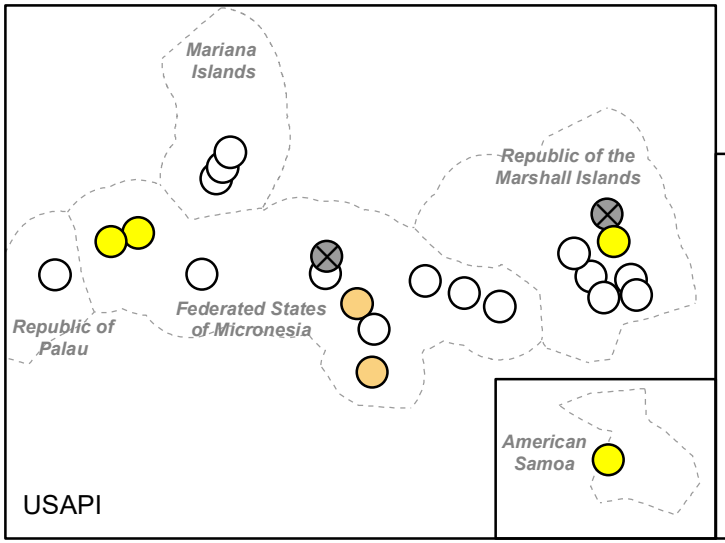

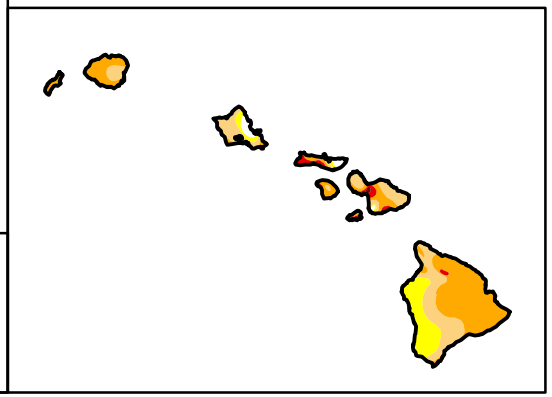

droughtmonitor.unl.edu/es