Monitor de Sequía de los Estados Unidos

Centro Climático del Suroeste del USDA

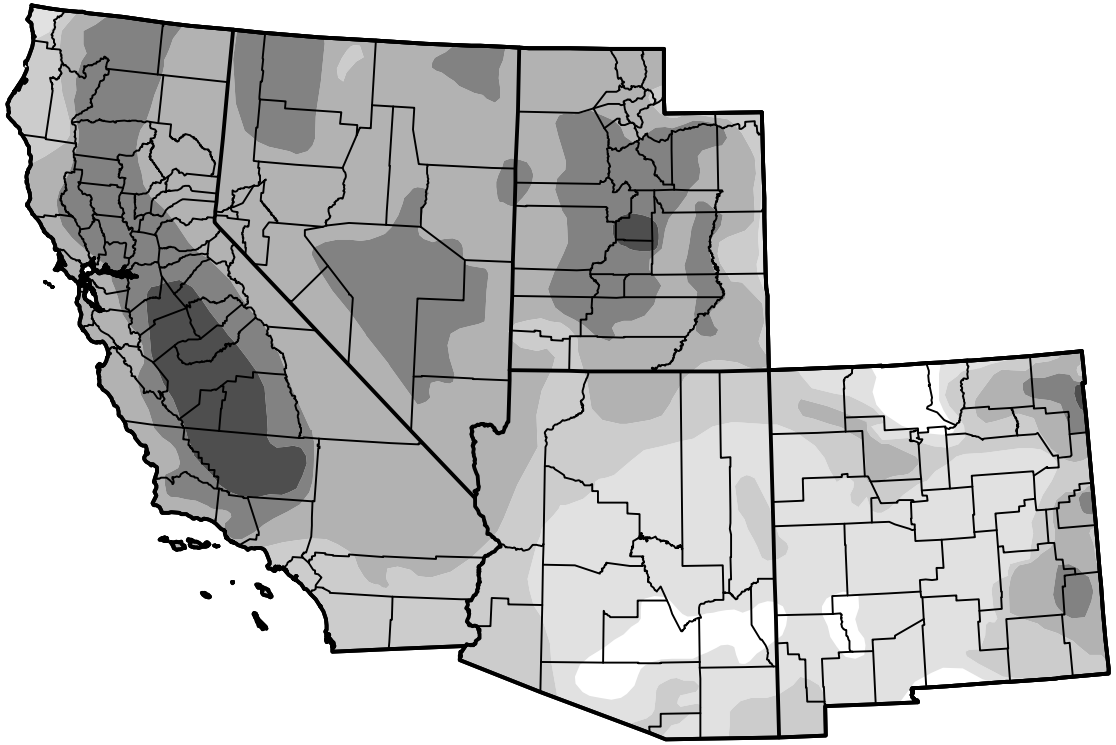

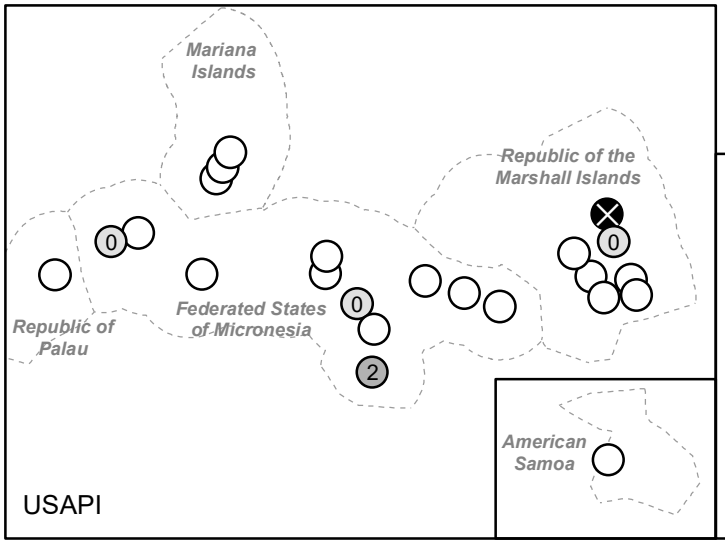



6 de diciembre de 2022

(Publicado jueves, 8 de diciembre de 2022)

Válido a las 7 a.m. EST

Condiciones de sequía (Porcentaje de área)

	Ninguna	D0-D4	D1-D4	D2-D4	D3-D4	D4
Actualmente	3.56	96.44	76.38	59.72	22.68	3.69
La semana pasada *11-29-2022*	1.82	98.18	77.08	59.89	25.90	3.69
Hace tres meses *09-06-2022*	0.19	99.81	91.04	74.79	30.48	4.94
Inicio del año civil *01-04-2022*	1.03	98.97	89.84	64.45	18.99	1.62
Inicio del Año del Agua *09-27-2022*	0.23	99.77	86.71	67.59	28.88	4.92
Hace un año *12-07-2021*	0.00	100.00	94.45	76.53	48.71	13.55

Note: Statistics do not include areas represented by points.

Intensidad

- Ninguna
- D0 Anormalmente seco
- D1 Sequía moderada
- D2 Sequía severa
- D3 Sequía extrema
- D4 Sequía excepcional

El Monitor de Sequía analiza condiciones a gran escala, por loque las condiciones locales pueden variar. Para obtener más información sobre el Monitor de sequía, vaya a https://droughtmonitor.unl.edu/es/Acercadel.aspx

Autor de Estados Unidos y Puerto Rico
David Simeral
Western Regional Climate Center

Autor de las Islas del Pacífico y las Islas Vírgenes
Tsegaye Tadesse
National Drought Mitigation Center

droughtmonitor.unl.edu/es