Monitor de Sequía de los Estados Unidos

Centro Climático del Suroeste del USDA

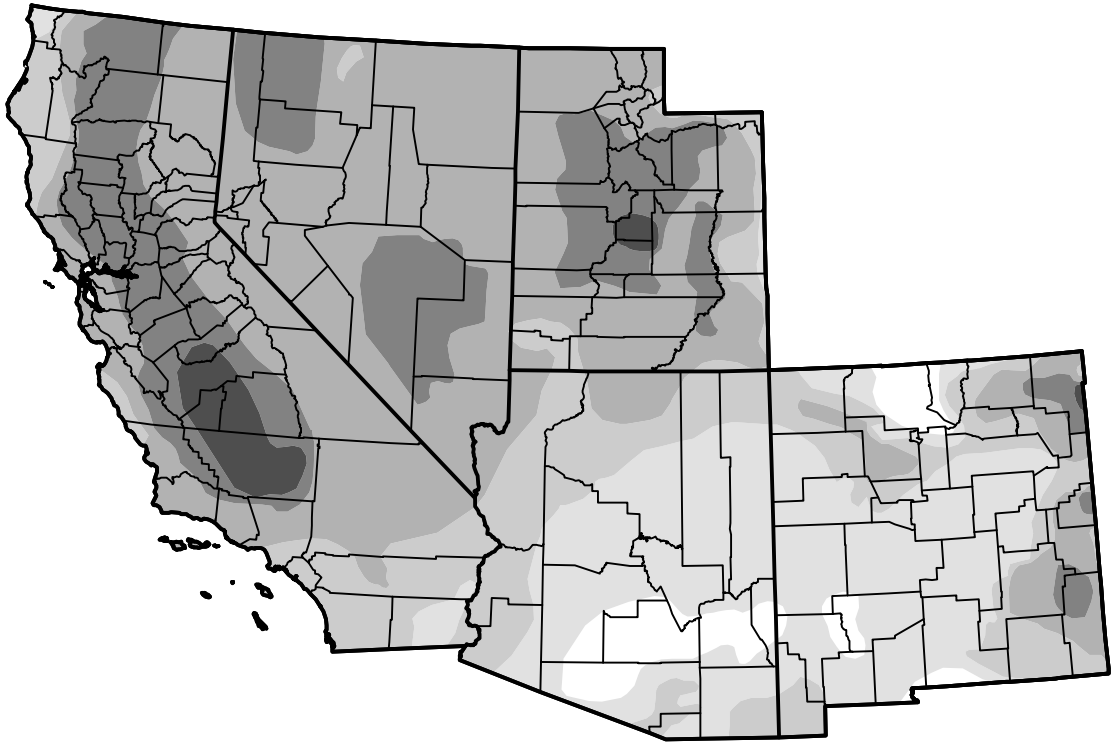

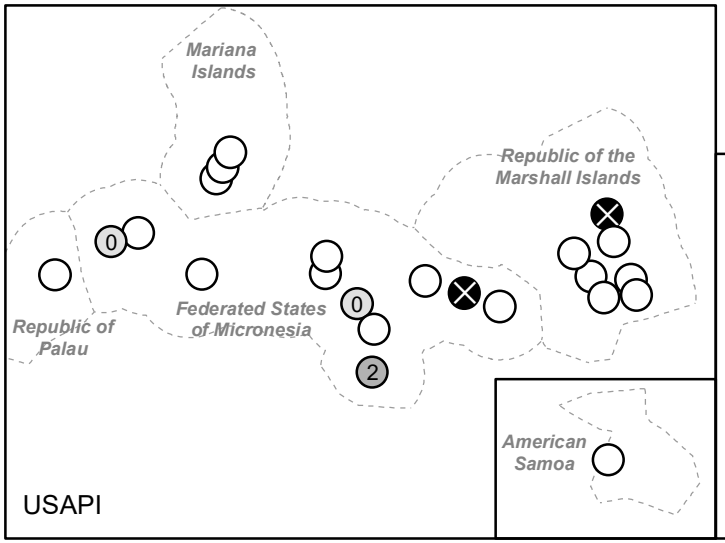



13 de diciembre de 2022

(Publicado jueves, 15 de diciembre de 2022)

Válido a las 7 a.m. EST

Condiciones de sequía (Porcentaje de área)

	Ninguna	D0	D1	D2	D3	D4
Actualmente	4.10	20.84	17.00	38.85	16.99	2.21
La semana pasada *12-06-2022*	3.56	20.06	16.66	37.04	18.98	3.69
Hace tres meses *09-13-2022*	0.21	9.66	18.83	42.36	24.02	4.92
Inicio del año civil *01-04-2022*	1.03	9.13	25.39	45.45	17.38	1.62
Inicio del Año del Agua *09-27-2022*	0.23	13.06	19.12	38.71	23.96	4.92
Hace un año *12-14-2021*	0.46	5.33	17.87	27.70	36.51	12.14

Note: Statistics do not include areas represented by points.

Intensidad

- Ninguna
- D0 Anormalmente seco
- D1 Sequía moderada
- D2 Sequía severa
- D3 Sequía extrema
- D4 Sequía excepcional

El Monitor de Sequía analiza condiciones a gran escala, por loque las condiciones locales pueden variar. Para obtener más información sobre el Monitor de sequía, vaya a https://droughtmonitor.unl.edu/es/Acercadel.aspx

Autor de Estados Unidos y Puerto Rico
Curtis Riganti
National Drought Mitigation Center

Autor de las Islas del Pacífico y las Islas Vírgenes
Denise Gutzmer
National Drought Mitigation Center

droughtmonitor.unl.edu/es