Monitor de Sequía de los Estados Unidos

Centro Climático del Suroeste del USDA

20 de diciembre de 2022

(Publicado jueves, 22 de diciembre de 2022)

Válido a las 7 a.m. EST

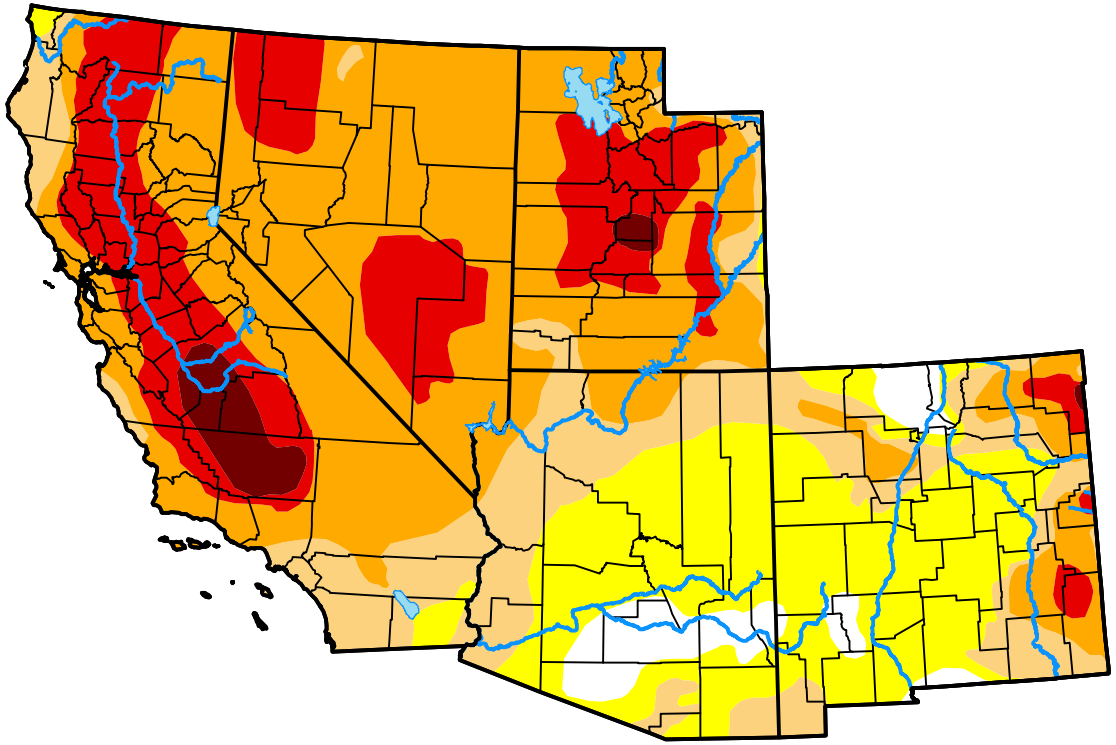

Condiciones de sequía (Porcentaje de área)

	Ninguna	D0	D1	D2	D3	D4
Actualmente	4.45	20.75	16.83	38.80	16.95	2.21
La semana pasada *12-13-2022*	4.10	20.84	17.00	38.85	16.99	2.21
Hace tres meses *09-20-2022*	0.21	10.65	19.59	40.62	24.00	4.92
Inicio del año civil *01-04-2022*	1.03	9.13	25.39	45.45	17.38	1.62
Inicio del Año del Agua *09-27-2022*	0.23	13.06	19.12	38.71	23.96	4.92
Hace un año *12-21-2021*	0.72	5.00	18.01	27.06	38.65	10.56

Note: Statistics do not include areas represented by points.

Intensidad

- Ninguna
- D0 Anormalmente seco
- D1 Sequía moderada
- D2 Sequía severa
- D3 Sequía extrema
- D4 Sequía excepcional

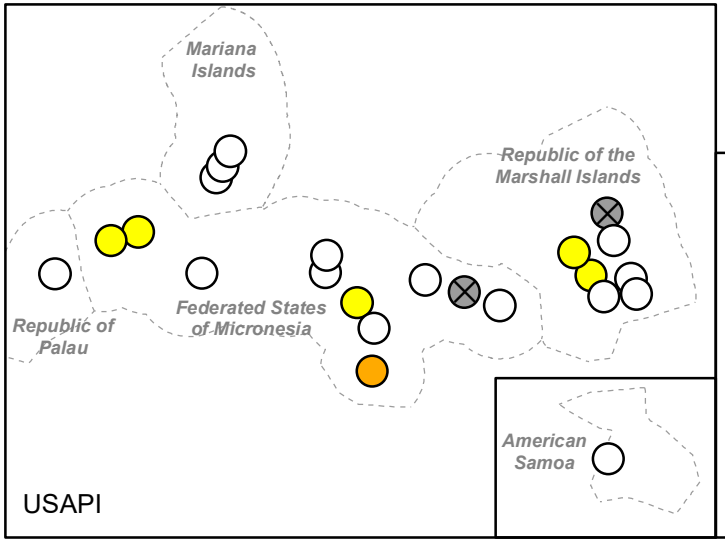

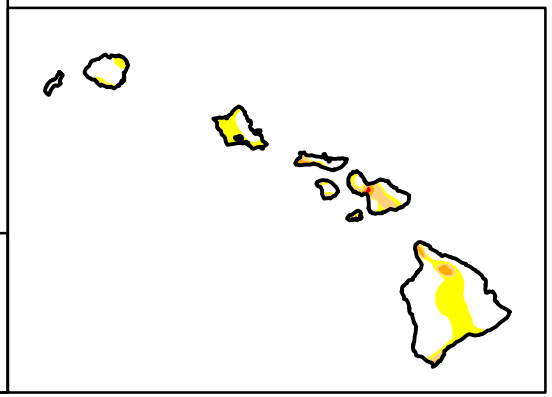

El Monitor de Sequía analiza condiciones a gran escala, por loque las condiciones locales pueden variar. Para obtener más información sobre el Monitor de sequía, vaya a https://droughtmonitor.unl.edu/es/Acercadel.aspx

Autor de Estados Unidos y Puerto Rico

Curtis Riganti
National Drought Mitigation Center

Autor de las Islas del Pacífico y las Islas Vírgenes

Tsegaye Tadesse
National Drought Mitigation Center

droughtmonitor.unl.edu/es