Monitor de Sequía de los Estados Unidos

Centro Climático del Suroeste del USDA

3 de enero de 2023

(Publicado jueves, 5 de enero de 2023)

Válido a las 7 a.m. EST

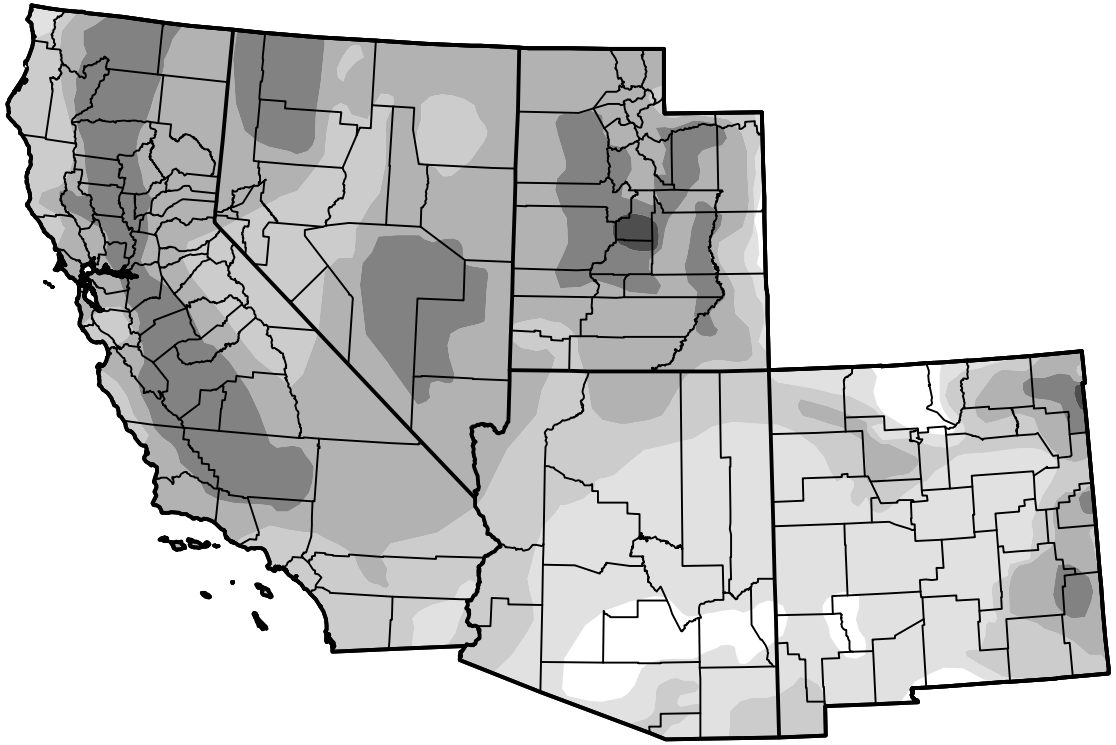

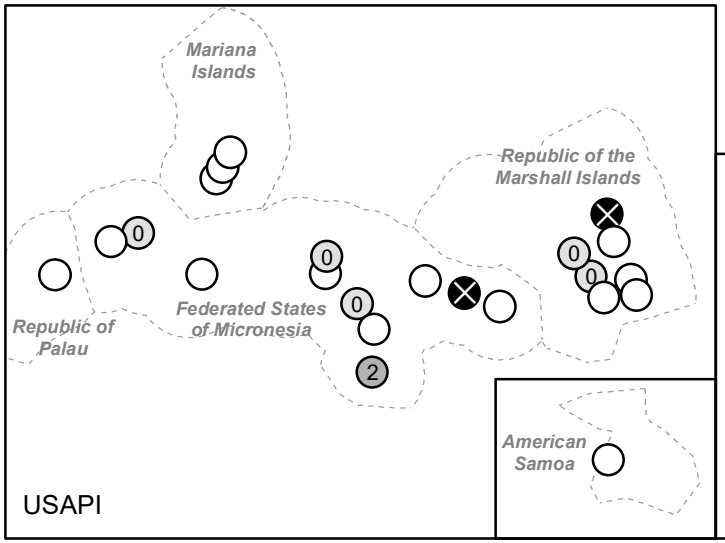

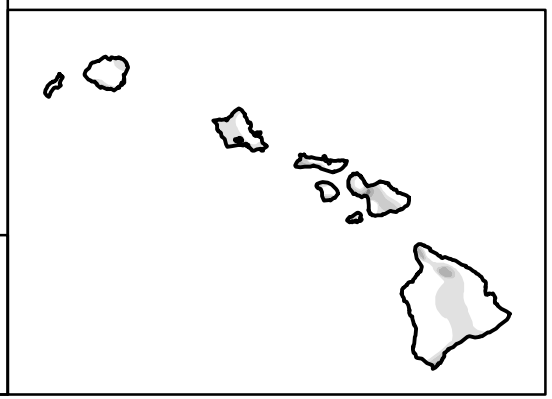

Condiciones de sequía (Porcentaje de área)

	Ninguna	D0-D4	D1-D4	D2-D4	D3-D4	D4
Actualmente	4.56	95.44	74.39	51.15	16.43	0.31
La semana pasada *12-27-2022*	4.45	95.55	74.80	57.97	19.17	2.21
Hace tres meses *10-04-2022*	0.75	99.25	86.67	67.65	28.94	4.96
Inicio del año civil *01-03-2023*	4.56	95.44	74.39	51.15	16.43	0.31
Inicio del Año del Agua *09-27-2022*	0.23	99.77	86.71	67.59	28.88	4.92
Hace un año *01-04-2022*	1.03	98.97	89.84	64.45	18.99	1.62

Note: Statistics do not include areas represented by points.

Intensidad

- Ninguna
- D0 Anormalmente seco
- D1 Sequía moderada
- D2 Sequía severa
- D3 Sequía extrema
- D4 Sequía excepcional

El Monitor de Sequía analiza condiciones a gran escala, por loque las condiciones locales pueden variar. Para obtener más información sobre el Monitor de sequía, vaya a https://droughtmonitor.unl.edu/es/Acercadel.aspx

Autor de Estados Unidos y Puerto Rico
Brad Pugh
CPC/NOAA

Autor de las Islas del Pacífico y las Islas Vírgenes
Ahira Sanchez-Lugo
NCEI/NOAA

droughtmonitor.unl.edu/es