Monitor de Sequía de los Estados Unidos

Centro Climático del Suroeste del USDA

17 de enero de 2023

(Publicado jueves, 19 de enero de 2023)

Válido a las 7 a.m. EST

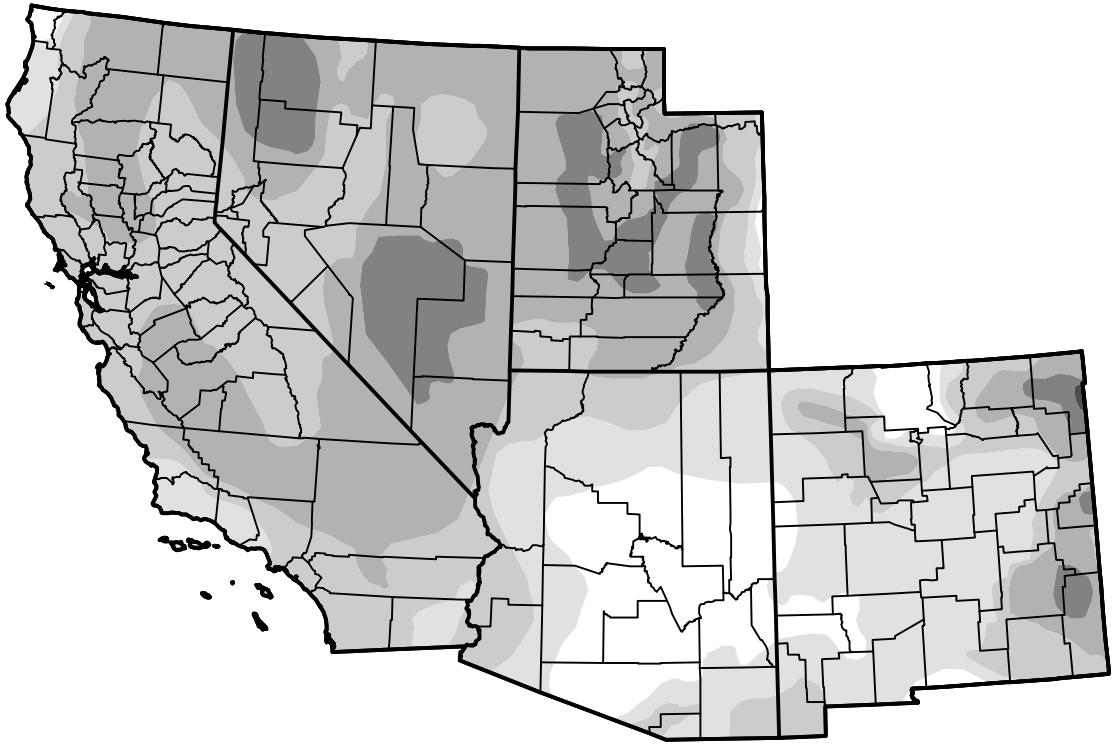

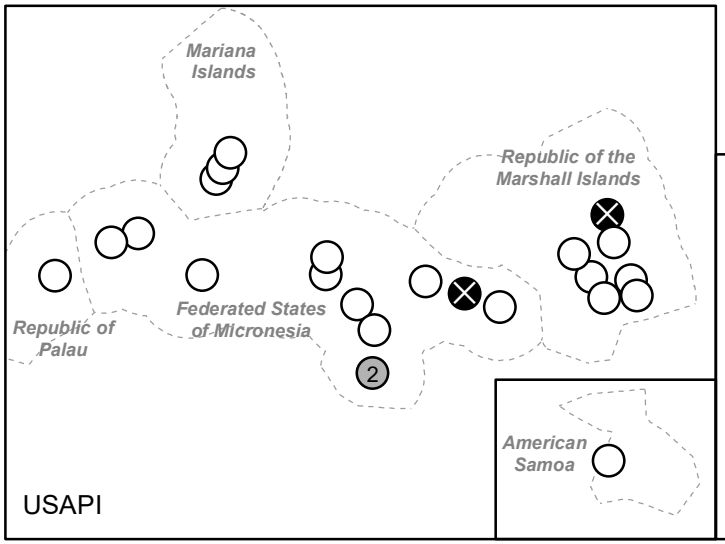

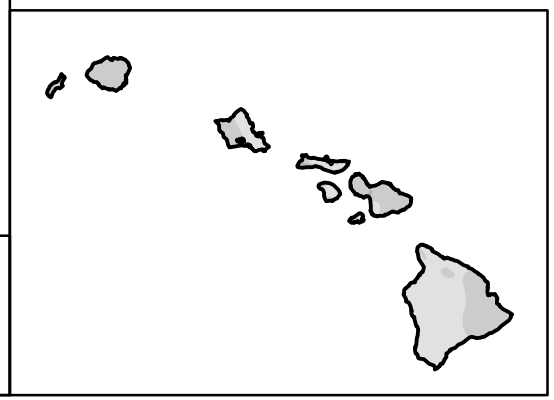

Condiciones de sequía (Porcentaje de área)

	Ninguna	D0-D4	D1-D4	D2-D4	D3-D4	D4
Actualmente	10.47	89.53	69.63	40.34	8.05	0.04
La semana pasada *01-10-2023*	7.47	92.53	72.31	42.22	9.14	0.04
Hace tres meses *10-18-2022*	1.14	98.86	79.08	63.82	27.99	4.89
Inicio del año civil *01-03-2023*	4.56	95.44	74.39	51.15	16.43	0.31
Inicio del Año del Agua *09-27-2022*	0.23	99.77	86.71	67.59	28.88	4.92
Hace un año *01-18-2022*	1.06	98.94	89.87	64.08	13.99	1.39

Note: Statistics do not include areas represented by points.

Intensidad

- Ninguna
- D0 Anormalmente seco
- D1 Sequía moderada
- D2 Sequía severa
- D3 Sequía extrema
- D4 Sequía excepcional

El Monitor de Sequía analiza condiciones a gran escala, por loque las condiciones locales pueden variar. Para obtener más información sobre el Monitor de sequía, vaya a https://droughtmonitor.unl.edu/es/Acercadel.aspx

Autor de Estados Unidos y Puerto Rico
Deborah Bathke
National Drought Mitigation Center

Autor de las Islas del Pacífico y las Islas Vírgenes
Brad Rippey
U.S. Department of Agriculture

droughtmonitor.unl.edu/es