Monitor de Sequía de los Estados Unidos

Centro Climático del Suroeste del USDA

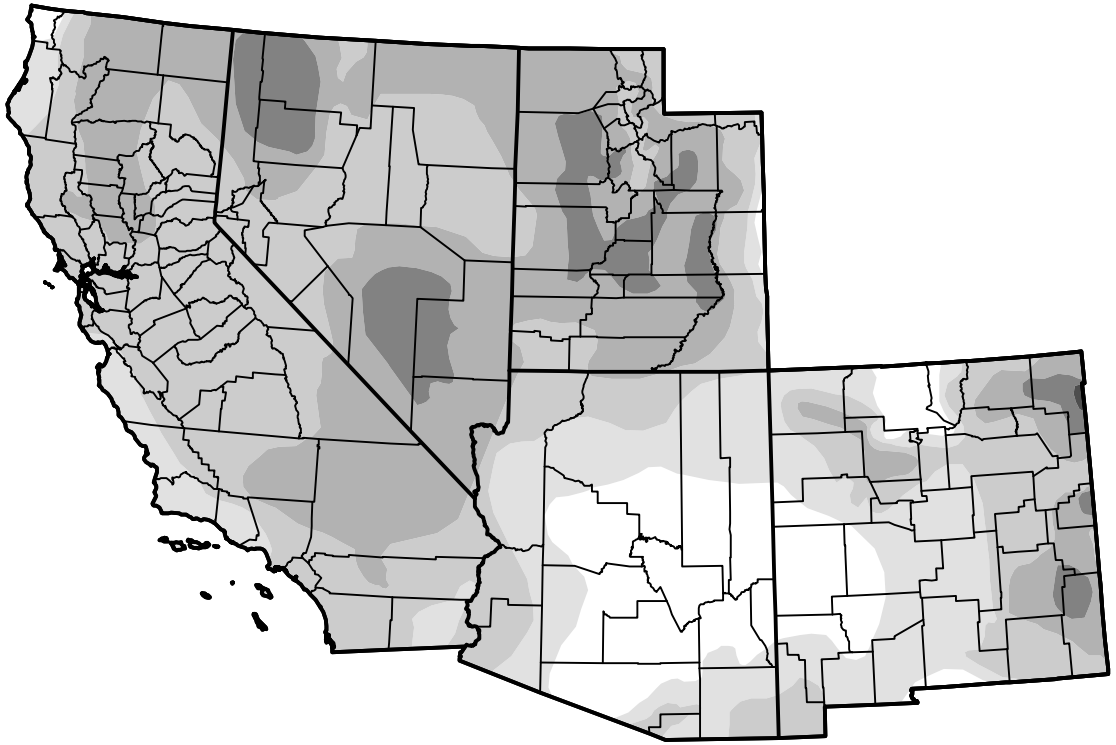

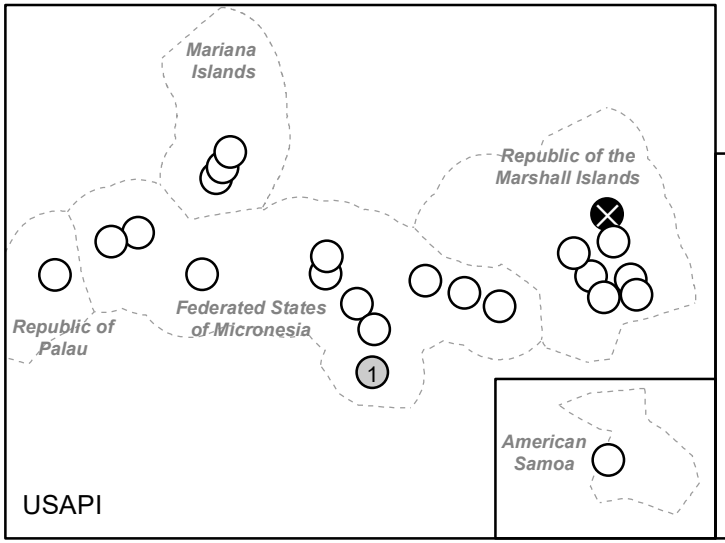

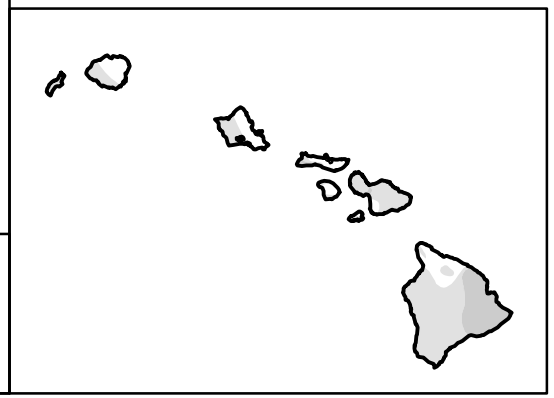

31 de enero de 2023

(Publicado jueves, 2 de febrero de 2023)

Válido a las 7 a.m. EST

Condiciones de sequía (Porcentaje de área)

	Ninguna	D0	D1	D2	D3	D4
Actualmente	12.29	17.66	35.28	27.92	6.81	0.04
La semana pasada *01-24-2023*	12.04	17.63	35.41	28.07	6.81	0.04
Hace tres meses *11-01-2022*	1.57	21.09	14.23	34.98	23.42	4.71
Inicio del año civil *01-03-2023*	4.56	21.05	23.24	34.72	16.12	0.31
Inicio del Año del Agua *09-27-2022*	0.23	13.06	19.12	38.71	23.96	4.92
Hace un año *02-01-2022*	0.00	9.27	26.43	48.30	14.10	1.91

Note: Statistics do not include areas represented by points.

Intensidad

- Ninguna
- D0 Anormalmente seco
- D1 Sequía moderada
- D2 Sequía severa
- D3 Sequía extrema
- D4 Sequía excepcional

El Monitor de Sequía analiza condiciones a gran escala, por loque las condiciones locales pueden variar. Para obtener más información sobre el Monitor de sequía, vaya a https://droughtmonitor.unl.edu/es/Acercadel.aspx

Autor de Estados Unidos y Puerto Rico
Rocky Bilotta
NCEI/NOAA

Autor de las Islas del Pacífico y las Islas Vírgenes
Brad Rippey
U.S. Department of Agriculture

droughtmonitor.unl.edu/es