Monitor de Sequía de los Estados Unidos

Centro Climático del Suroeste del USDA

31 de enero de 2023

(Publicado jueves, 2 de febrero de 2023)

Válido a las 7 a.m. EST

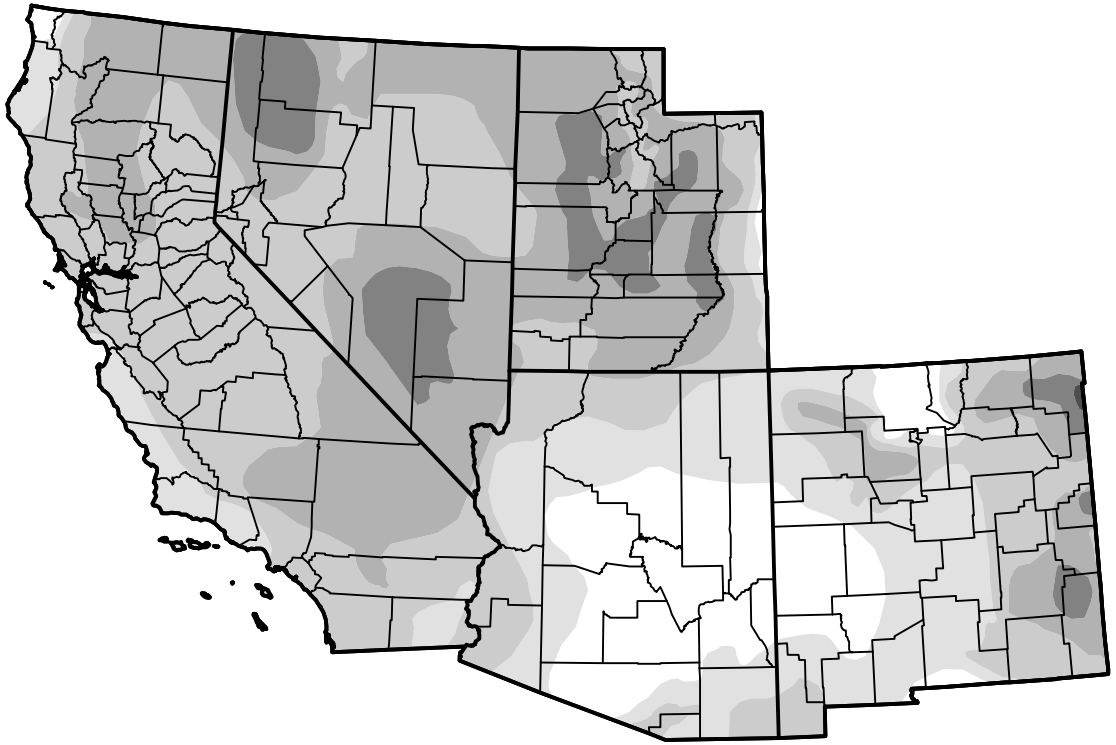

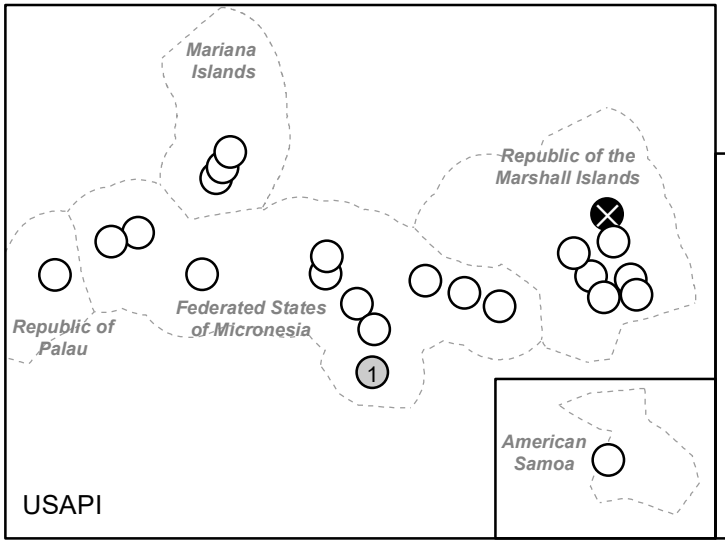

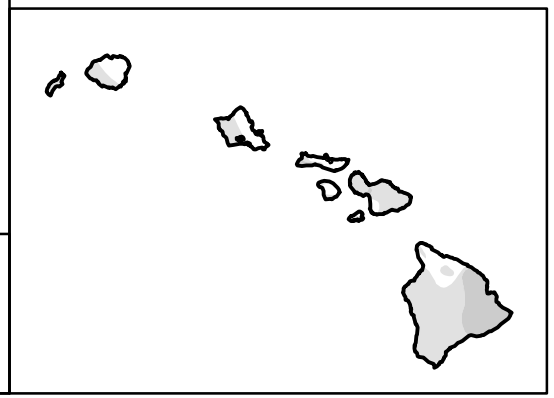

Condiciones de sequía (Porcentaje de área)

	Ninguna	D0-D4	D1-D4	D2-D4	D3-D4	D4
Actualmente	12.29	87.71	70.04	34.77	6.85	0.04
La semana pasada *01-24-2023*	12.04	87.96	70.33	34.92	6.85	0.04
Hace tres meses *11-01-2022*	1.57	98.43	77.34	63.11	28.13	4.71
Inicio del año civil *01-03-2023*	4.56	95.44	74.39	51.15	16.43	0.31
Inicio del Año del Agua *09-27-2022*	0.23	99.77	86.71	67.59	28.88	4.92
Hace un año *02-01-2022*	0.00	100.00	90.73	64.30	16.00	1.91

Note: Statistics do not include areas represented by points.

Intensidad

- Ninguna
- D0 Anormalmente seco
- D1 Sequía moderada
- D2 Sequía severa
- D3 Sequía extrema
- D4 Sequía excepcional

El Monitor de Sequía analiza condiciones a gran escala, por loque las condiciones locales pueden variar. Para obtener más información sobre el Monitor de sequía, vaya a https://droughtmonitor.unl.edu/es/Acercadel.aspx

Autor de Estados Unidos y Puerto Rico
Rocky Bilotta
NCEI/NOAA

Autor de las Islas del Pacífico y las Islas Vírgenes
Brad Rippey
U.S. Department of Agriculture

droughtmonitor.unl.edu/es