Monitor de Sequía de los Estados Unidos

Centro Climático del Suroeste del USDA

14 de febrero de 2023

(Publicado jueves, 16 de febrero de 2023)

Válido a las 7 a.m. EST

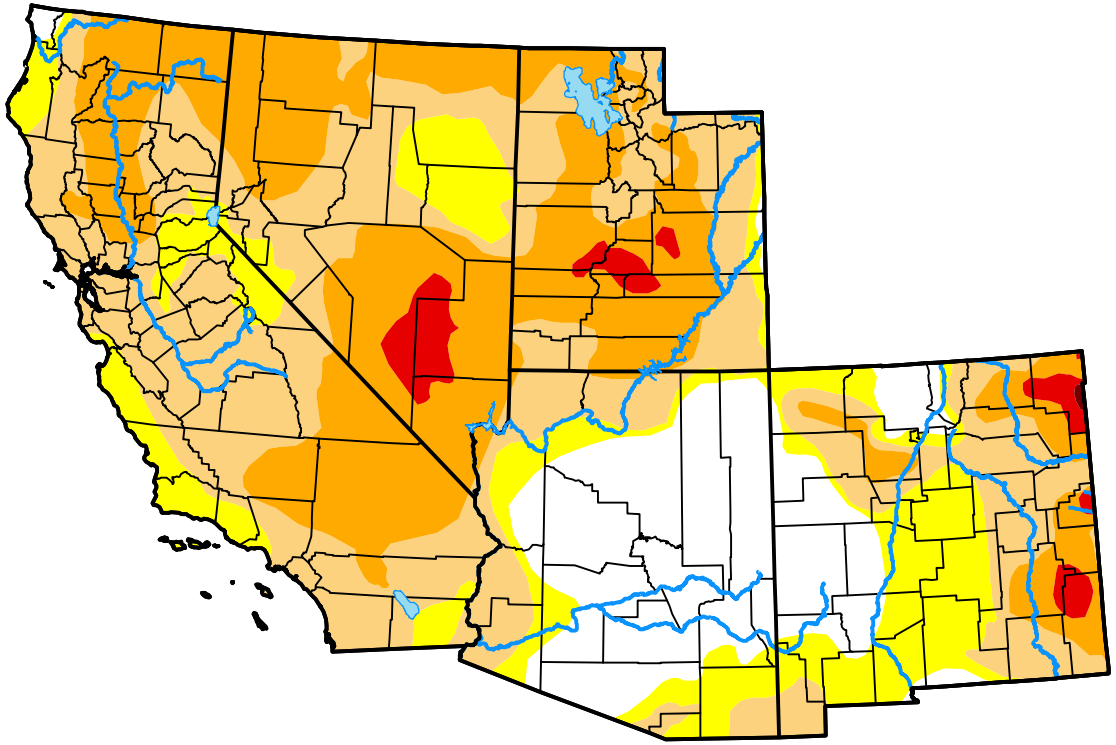

Condiciones de sequía (Porcentaje de área)

	Ninguna	D0-D4	D1-D4	D2-D4	D3-D4	D4
Actualmente	17.27	82.73	66.11	31.19	2.47	0.04
La semana pasada *02-07-2023*	12.43	87.57	66.21	31.19	3.28	0.04
Hace tres meses *11-15-2022*	1.82	98.18	77.05	60.74	27.16	3.69
Inicio del año civil *01-03-2023*	4.56	95.44	74.39	51.15	16.43	0.31
Inicio del Año del Agua *09-27-2022*	0.23	99.77	86.71	67.59	28.88	4.92
Hace un año *02-15-2022*	0.14	99.86	90.78	64.92	16.26	1.91

Note: Statistics do not include areas represented by points.

Intensidad

- Ninguna
- D0 Anormalmente seco
- D1 Sequía moderada
- D2 Sequía severa
- D3 Sequía extrema
- D4 Sequía excepcional

El Monitor de Sequía analiza condiciones a gran escala, por loque las condiciones locales pueden variar. Para obtener más información sobre el Monitor de sequía, vaya a https://droughtmonitor.unl.edu/es/Acercadel.aspx

Autor de Estados Unidos y Puerto Rico

Brian Fuchs

National Drought Mitigation Center

Autor de las Islas del Pacífico y las Islas Vírgenes

Tsegaye Tadesse

National Drought Mitigation Center

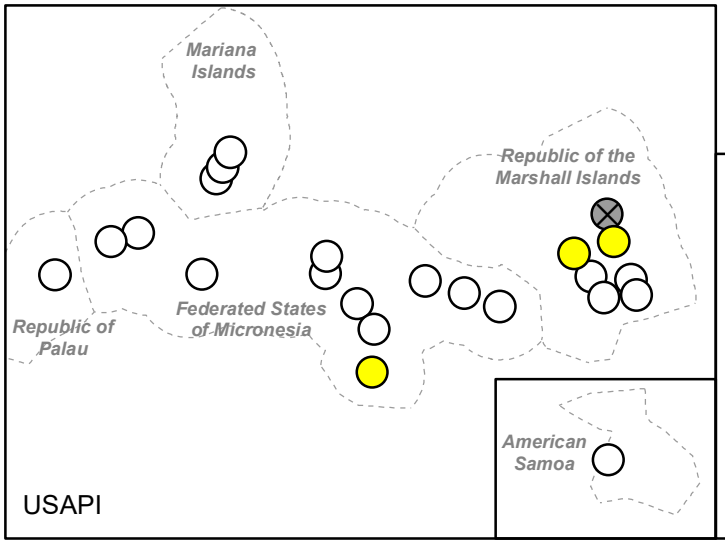

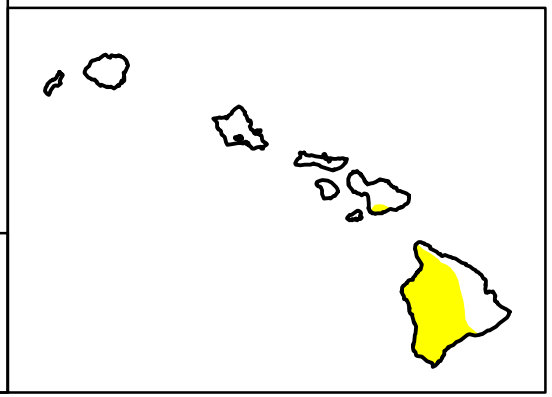

droughtmonitor.unl.edu/es