Monitor de Sequía de los Estados Unidos

Centro Climático del Suroeste del USDA

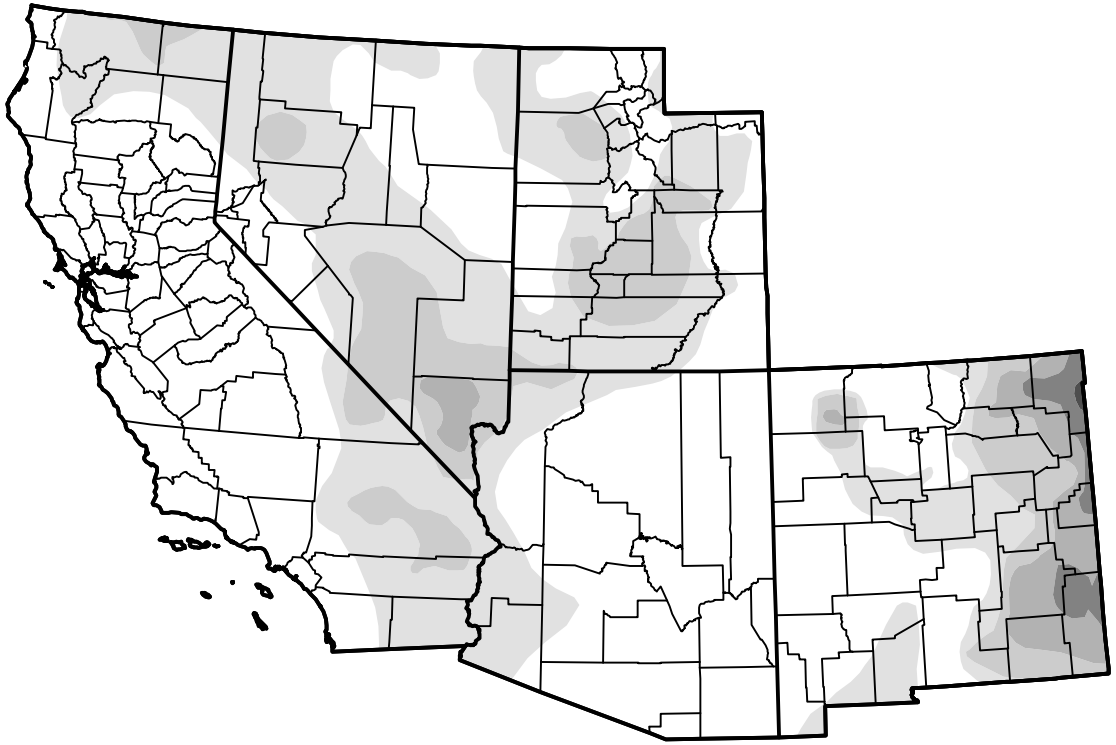

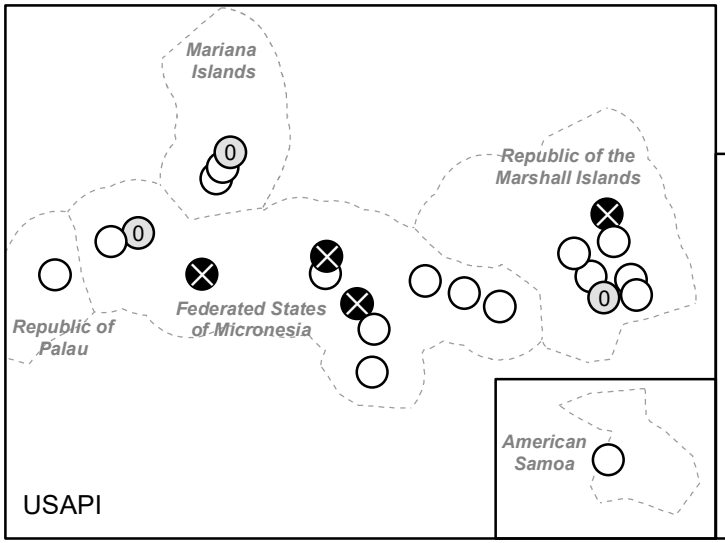

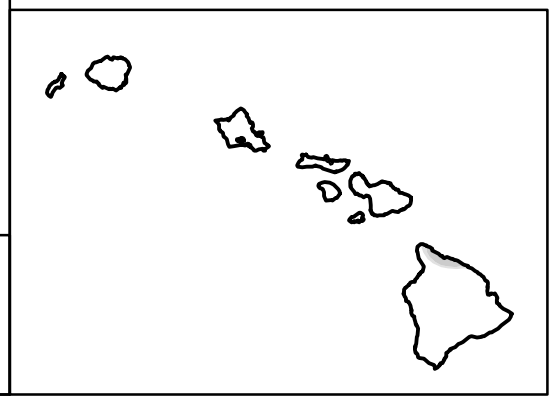

9 de mayo de 2023

(Publicado jueves, 11 de mayo de 2023)

Válido a las 8 a.m. EDT

Condiciones de sequía (Porcentaje de área)

	Ninguna	D0-D4	D1-D4	D2-D4	D3-D4	D4
Actualmente	55.80	44.20	15.29	4.15	1.02	0.04
La semana pasada *05-02-2023*	55.81	44.19	15.83	4.55	1.02	0.04
Hace tres meses *02-07-2023*	12.43	87.57	66.21	31.19	3.28	0.04
Inicio del año civil *01-03-2023*	4.56	95.44	74.39	51.15	16.43	0.31
Inicio del Año del Agua *09-27-2022*	0.23	99.77	86.71	67.59	28.88	4.92
Hace un año *05-10-2022*	0.42	99.58	98.87	89.72	52.52	6.57

Note: Statistics do not include areas represented by points.

Intensidad

- Ninguna
- D0 Anormalmente seco
- D1 Sequía moderada
- D2 Sequía severa
- D3 Sequía extrema
- D4 Sequía excepcional

El Monitor de Sequía analiza condiciones a gran escala, por loque las condiciones locales pueden variar. Para obtener más información sobre el Monitor de sequía, vaya a https://droughtmonitor.unl.edu/es/Acercadel.aspx

Autor de Estados Unidos y Puerto Rico
Brad Pugh
CPC/NOAA

Autor de las Islas del Pacífico y las Islas Vírgenes
Curtis Riganti
National Drought Mitigation Center

droughtmonitor.unl.edu/es