Monitor de Sequía de los Estados Unidos

Centro Climático del Suroeste del USDA

4 de julio de 2023

(Publicado jueves, 6 de julio de 2023)

Válido a las 8 a.m. EDT

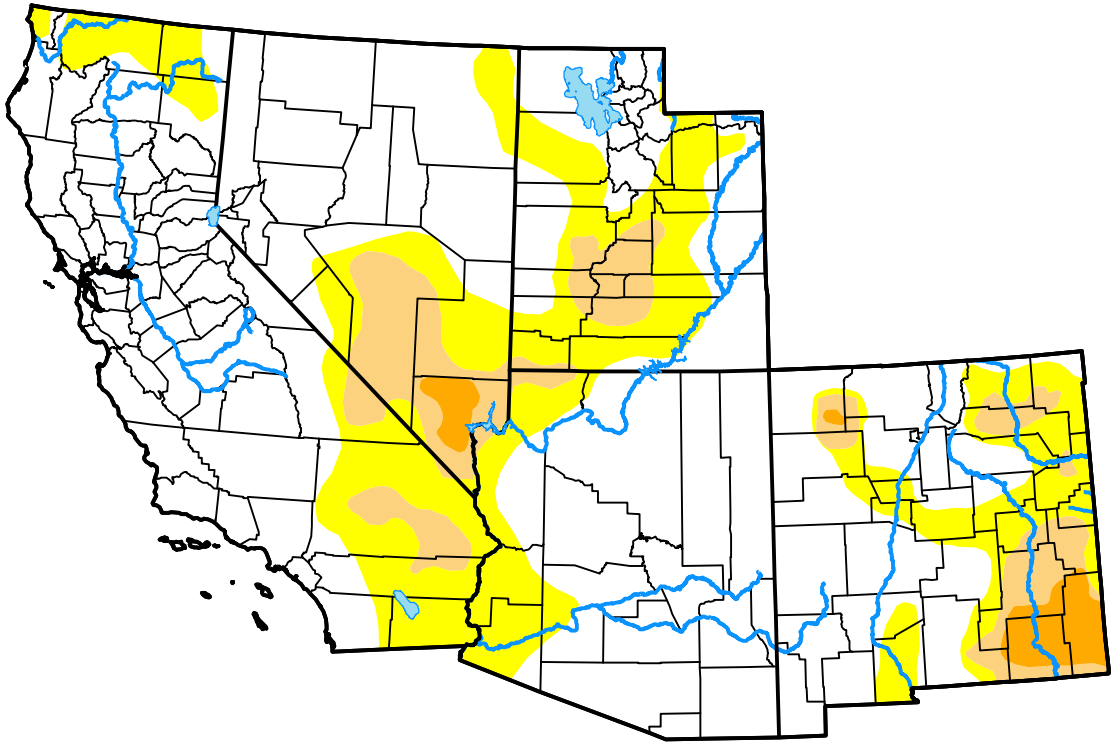

Condiciones de sequía (Porcentaje de área)

	Ninguna	D0-D4	D1-D4	D2-D4	D3-D4	D4
Actualmente	66.81	33.19	10.39	1.93	0.00	0.00
La semana pasada *06-27-2023*	66.70	33.30	10.39	1.93	0.00	0.00
Hace tres meses *04-04-2023*	46.44	53.56	24.86	5.32	0.86	0.04
Inicio del año civil *01-03-2023*	4.56	95.44	74.39	51.15	16.43	0.31
Inicio del Año del Agua *09-27-2022*	0.23	99.77	86.71	67.59	28.88	4.92
Hace un año *07-05-2022*	0.38	99.62	98.65	91.46	55.22	11.03

Note: Statistics do not include areas represented by points.

Intensidad

- Ninguna
- D0 Anormalmente seco
- D1 Sequía moderada
- D2 Sequía severa
- D3 Sequía extrema
- D4 Sequía excepcional

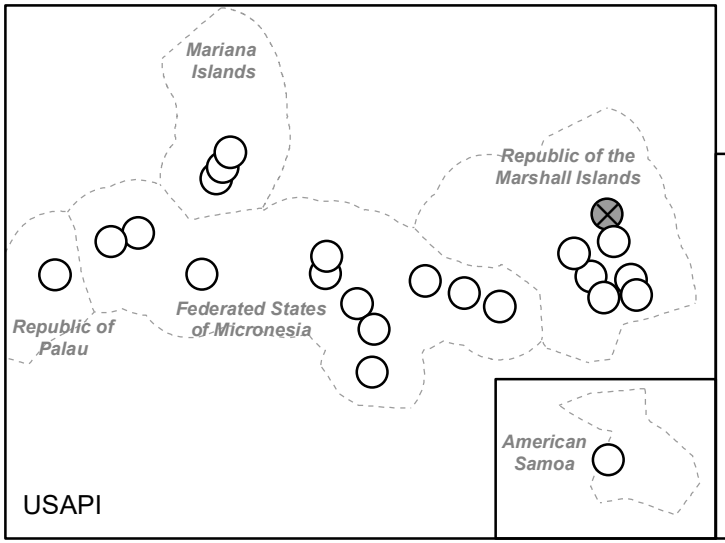

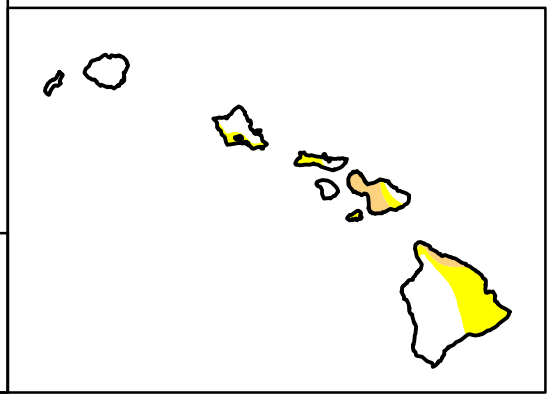

El Monitor de Sequía analiza condiciones a gran escala, por loque las condiciones locales pueden variar. Para obtener más información sobre el Monitor de sequía, vaya a https://droughtmonitor.unl.edu/es/Acercadel.aspx

Autor de Estados Unidos y Puerto Rico

Curtis Riganti
National Drought Mitigation Center

Autor de las Islas del Pacífico y las Islas Vírgenes

Denise Gutzmer
National Drought Mitigation Center

droughtmonitor.unl.edu/es