Monitor de Sequía de los Estados Unidos

Centro Climático del Suroeste del USDA

3 de octubre de 2023

(Publicado jueves, 5 de octubre de 2023)

Válido a las 8 a.m. EDT

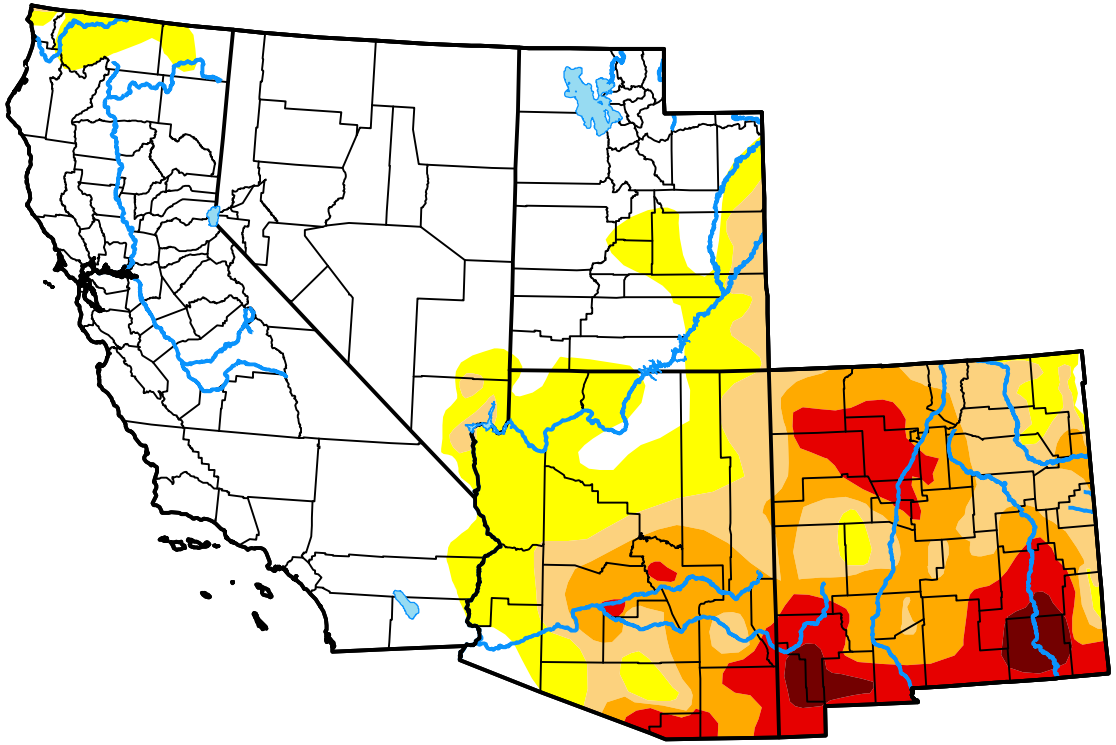

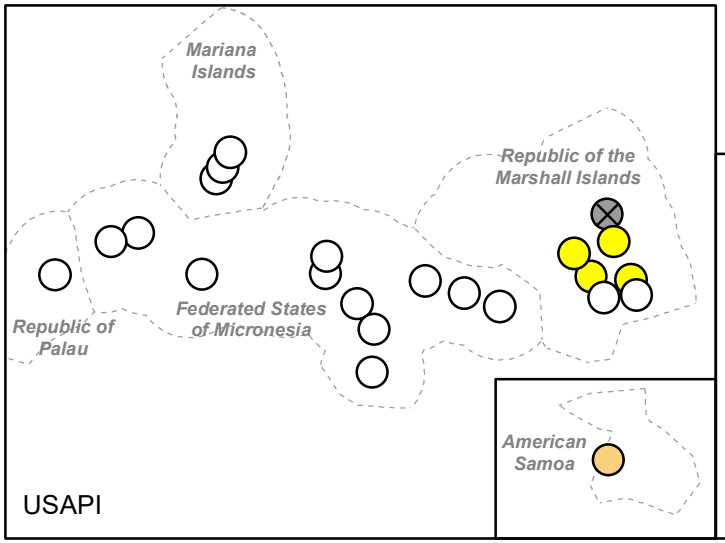

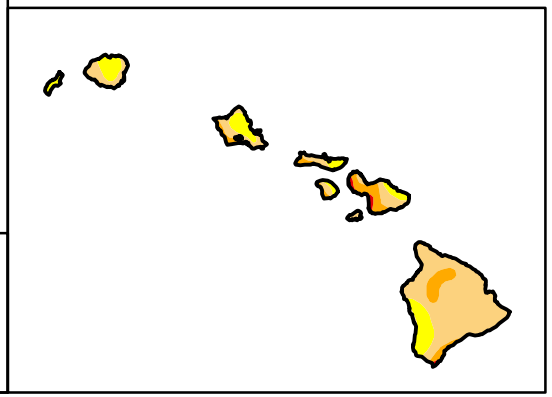

Condiciones de sequía (Porcentaje de área)

	Ninguna	D0-D4	D1-D4	D2-D4	D3-D4	D4
Actualmente	54.71	45.29	31.21	19.54	7.96	1.40
La semana pasada *09-26-2023*	55.08	44.92	30.65	18.31	7.62	1.40
Hace tres meses *07-04-2023*	66.81	33.19	10.39	1.93	0.00	0.00
Inicio del año civil *01-03-2023*	4.56	95.44	74.39	51.15	16.43	0.31
Inicio del Año del Agua *09-26-2023*	55.08	44.92	30.65	18.31	7.62	1.40
Hace un año *10-04-2022*	0.75	99.25	86.67	67.65	28.94	4.96

Note: Statistics do not include areas represented by points.

Intensidad

- Ninguna
- D0 Anormalmente seco
- D1 Sequía moderada
- D2 Sequía severa
- D3 Sequía extrema
- D4 Sequía excepcional

El Monitor de Sequía analiza condiciones a gran escala, por loque las condiciones locales pueden variar. Para obtener más información sobre el Monitor de sequía, vaya a https://droughtmonitor.unl.edu/es/Acercadel.aspx

Autor de Estados Unidos y Puerto Rico
Brad Pugh
CPC/NOAA

Autor de las Islas del Pacífico y las Islas Vírgenes
Curtis Riganti
National Drought Mitigation Center

droughtmonitor.unl.edu/es