Monitor de Sequía de los Estados Unidos

Centro Climático del Suroeste del USDA

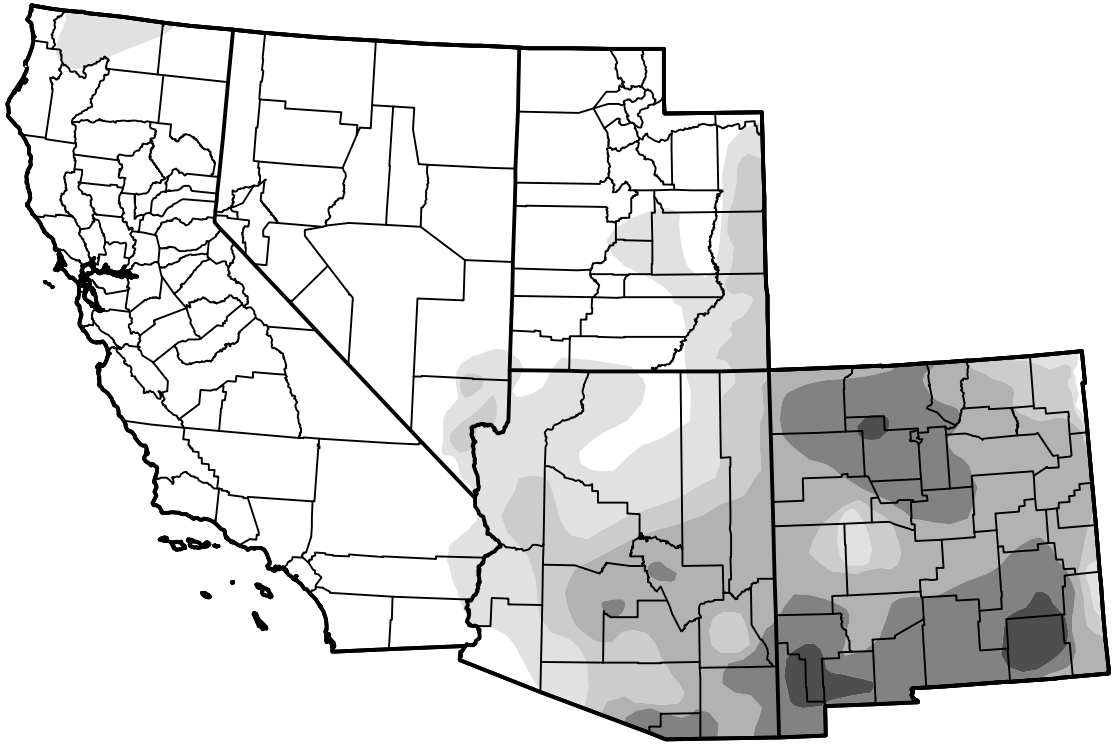

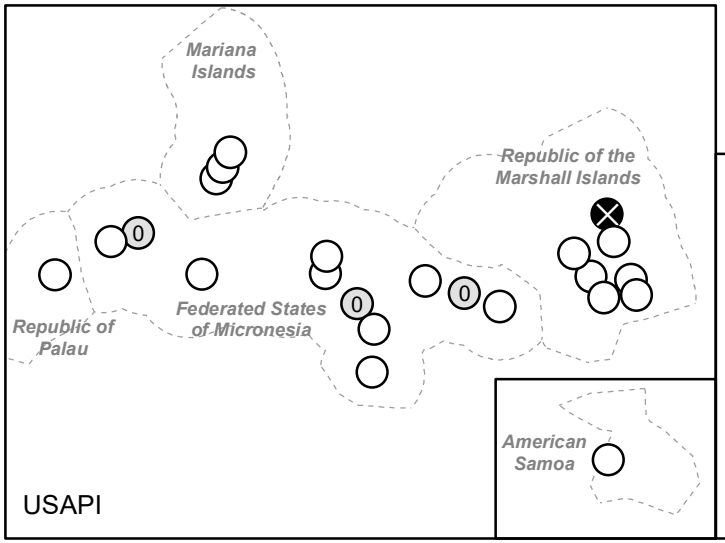

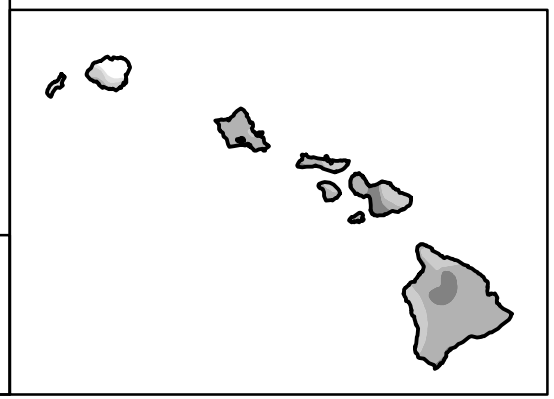

21 de noviembre de 2023

(Publicado miércoles, 22 de noviembre de 2023)

Válido a las 7 a.m. EST

Condiciones de sequía (Porcentaje de área)

	Ninguna	D0	D1	D2	D3	D4
Actualmente	55.01	11.62	7.80	14.47	9.65	1.45
La semana pasada *11-14-2023*	54.96	11.67	8.54	14.67	8.72	1.45
Hace tres meses *08-22-2023*	53.43	18.61	16.80	9.14	2.02	0.00
Inicio del año civil *01-03-2023*	4.56	21.05	23.24	34.72	16.12	0.31
Inicio del Año del Agua *09-26-2023*	55.08	14.27	12.34	10.69	6.22	1.40
Hace un año *11-22-2022*	1.82	21.10	16.34	33.58	23.47	3.69

Note: Statistics do not include areas represented by points.

Intensidad

- Ninguna
- D0 Anormalmente seco
- D1 Sequía moderada
- D2 Sequía severa
- D3 Sequía extrema
- D4 Sequía excepcional

El Monitor de Sequía analiza condiciones a gran escala, por loque las condiciones locales pueden variar. Para obtener más información sobre el Monitor de sequía, vaya a https://droughtmonitor.unl.edu/es/Acercadel.aspx

Autor de Estados Unidos y Puerto Rico
Brad Rippey
U.S. Department of Agriculture

Autor de las Islas del Pacífico y las Islas Vírgenes
Richard Heim
NCEI/NOAA

droughtmonitor.unl.edu/es