Monitor de Sequía de los Estados Unidos

Centro Climático del Suroeste del USDA

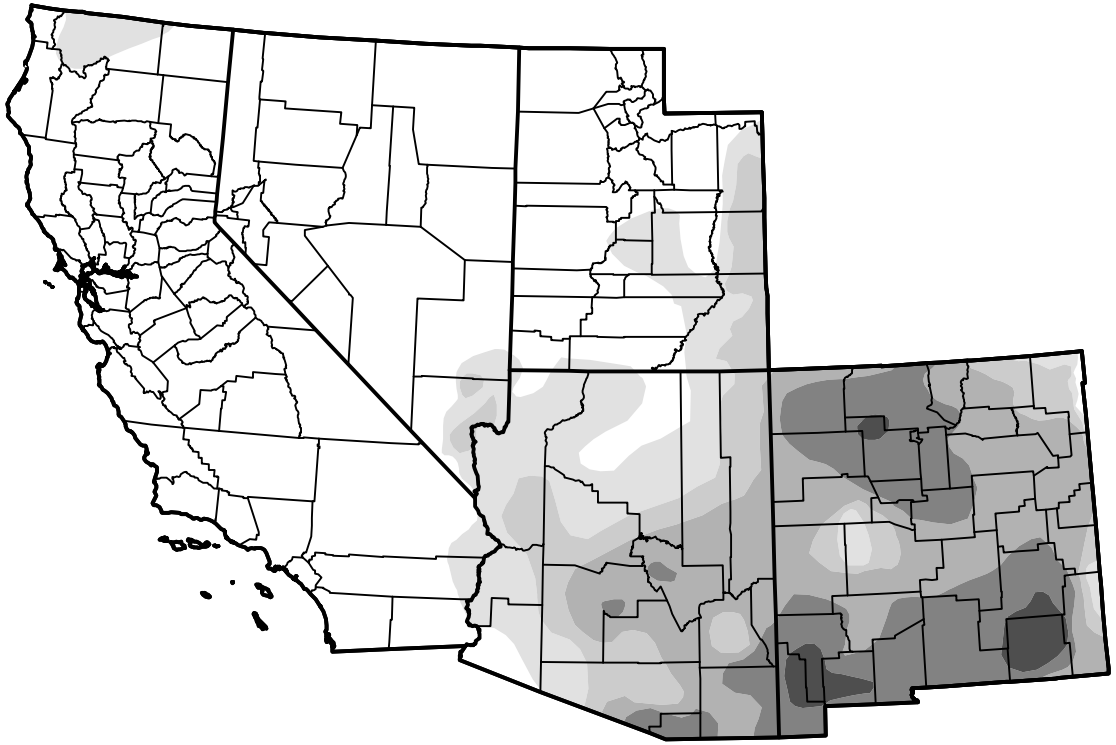

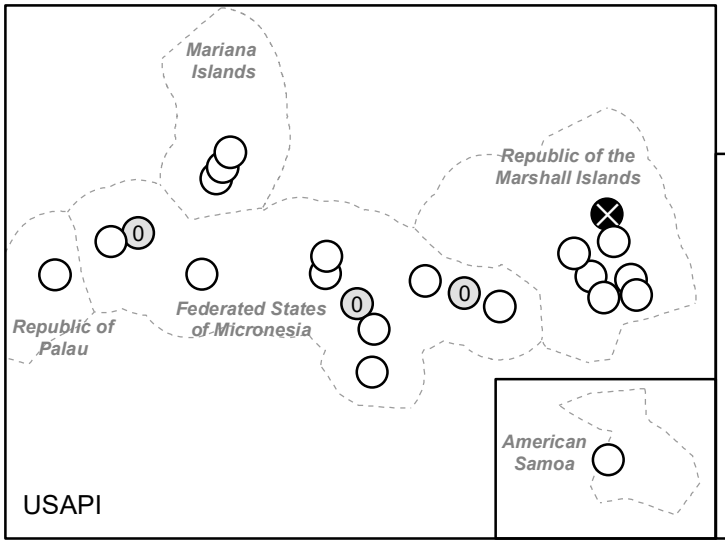



21 de noviembre de 2023

(Publicado miércoles, 22 de noviembre de 2023)

Válido a las 7 a.m. EST

Condiciones de sequía (Porcentaje de área)

	Ninguna	D0-D4	D1-D4	D2-D4	D3-D4	D4
Actualmente	55.01	44.99	33.37	25.57	11.10	1.45
La semana pasada *11-14-2023*	54.96	45.04	33.37	24.83	10.16	1.45
Hace tres meses *08-22-2023*	53.43	46.57	27.95	11.16	2.02	0.00
Inicio del año civil *01-03-2023*	4.56	95.44	74.39	51.15	16.43	0.31
Inicio del Año del Agua *09-26-2023*	55.08	44.92	30.65	18.31	7.62	1.40
Hace un año *11-22-2022*	1.82	98.18	77.08	60.74	27.16	3.69

Note: Statistics do not include areas represented by points.

Intensidad

- Ninguna
- D0 Anormalmente seco
- D1 Sequía moderada
- D2 Sequía severa
- D3 Sequía extrema
- D4 Sequía excepcional

El Monitor de Sequía analiza condiciones a gran escala, por loque las condiciones locales pueden variar. Para obtener más información sobre el Monitor de sequía, vaya a https://droughtmonitor.unl.edu/es/Acercadel.aspx

Autor de Estados Unidos y Puerto Rico
Brad Rippey
U.S. Department of Agriculture

Autor de las Islas del Pacífico y las Islas Vírgenes
Richard Heim
NCEI/NOAA

droughtmonitor.unl.edu/es