Monitor de Sequía de los Estados Unidos

Centro Climático del Suroeste del USDA

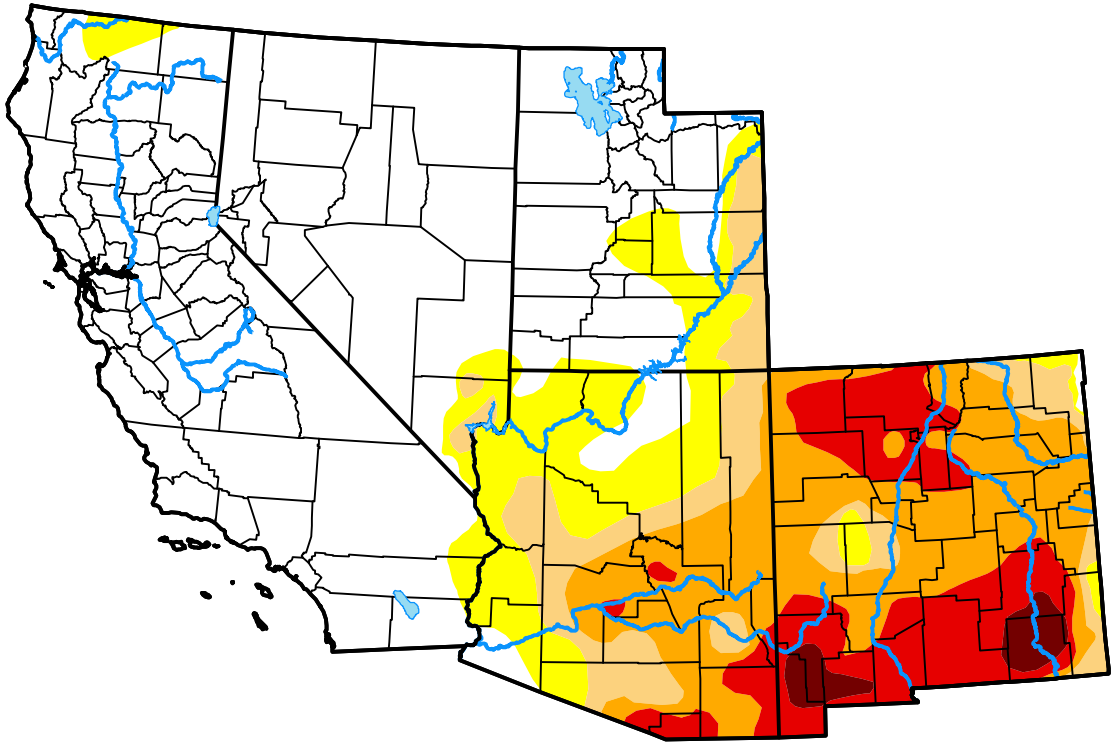

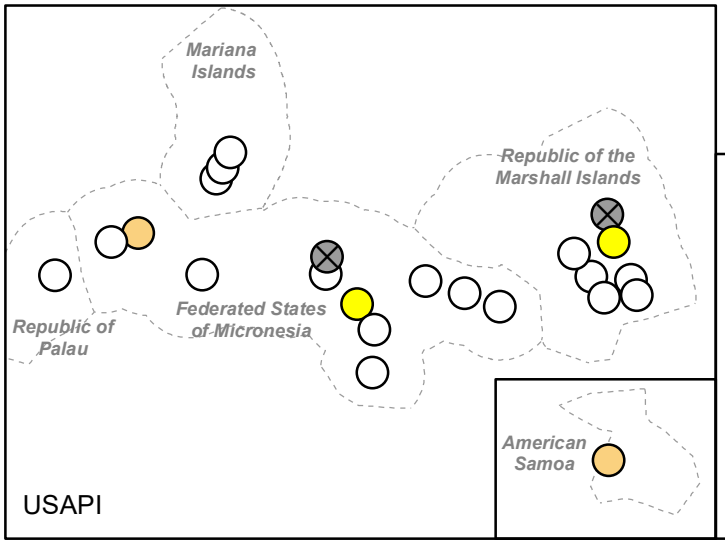

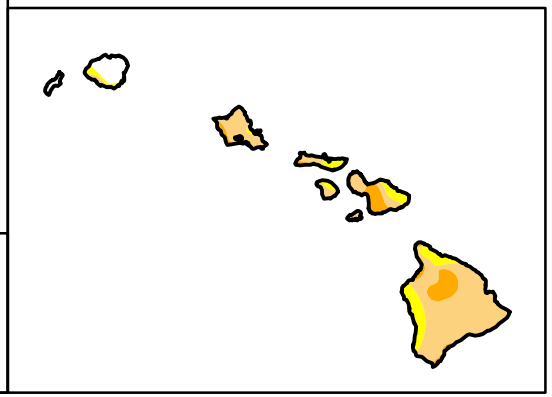

5 de diciembre de 2023

(Publicado jueves, 7 de diciembre de 2023)

Válido a las 7 a.m. EST

Condiciones de sequía (Porcentaje de área)

	Ninguna	D0	D1	D2	D3	D4
Actualmente	55.31	11.49	8.44	14.81	8.62	1.32
La semana pasada *11-28-2023*	55.01	11.63	7.96	15.23	8.85	1.32
Hace tres meses *09-05-2023*	54.67	14.65	13.03	13.57	4.08	0.00
Inicio del año civil *01-03-2023*	4.56	21.05	23.24	34.72	16.12	0.31
Inicio del Año del Agua *09-26-2023*	55.08	14.27	12.34	10.69	6.22	1.40
Hace un año *12-06-2022*	3.56	20.06	16.66	37.04	18.98	3.69

Note: Statistics do not include areas represented by points.

Intensidad

- Ninguna
- D0 Anormalmente seco
- D1 Sequía moderada
- D2 Sequía severa
- D3 Sequía extrema
- D4 Sequía excepcional

El Monitor de Sequía analiza condiciones a gran escala, por loque las condiciones locales pueden variar. Para obtener más información sobre el Monitor de sequía, vaya a https://droughtmonitor.unl.edu/es/Acercadel.aspx

Autor de Estados Unidos y Puerto Rico
David Simeral
Western Regional Climate Center

Autor de las Islas del Pacífico y las Islas Vírgenes
Tsegaye Tadesse
National Drought Mitigation Center

droughtmonitor.unl.edu/es