Monitor de Sequía de los Estados Unidos

Centro Climático del Suroeste del USDA

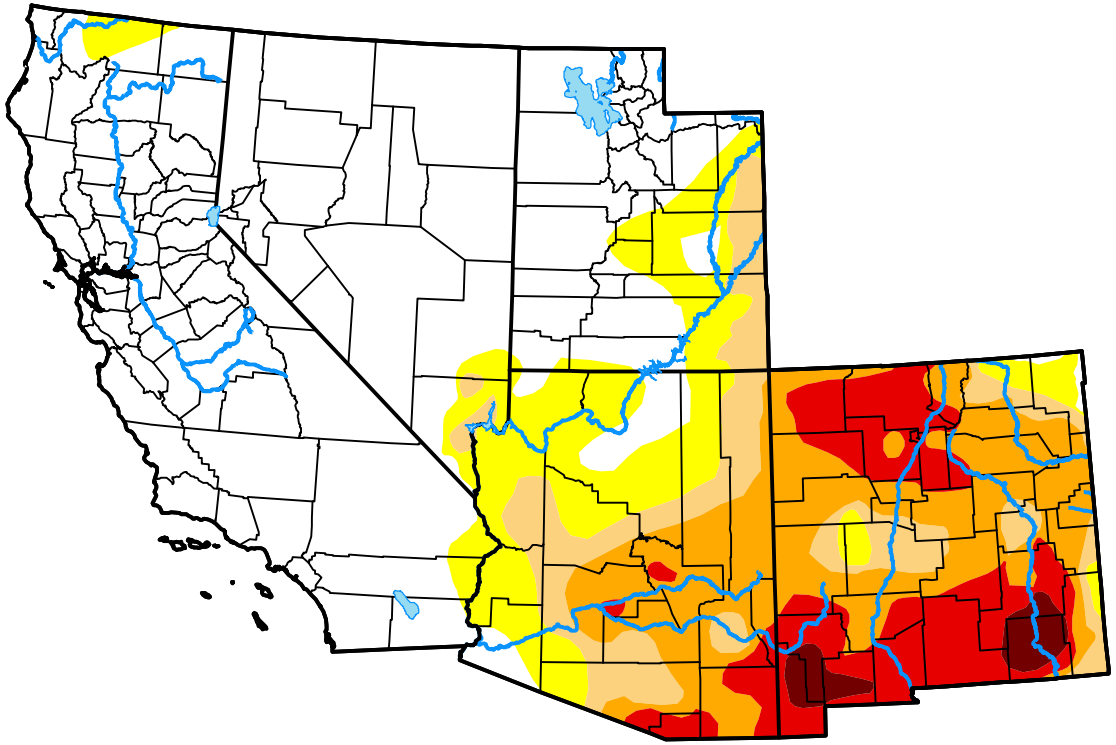

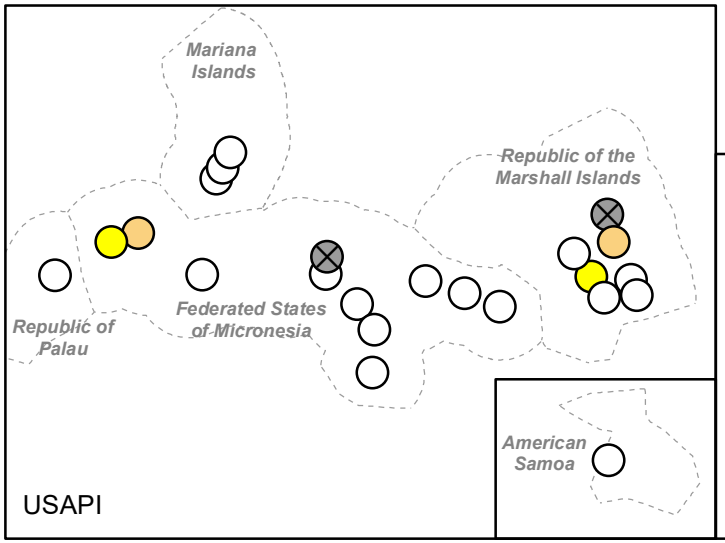

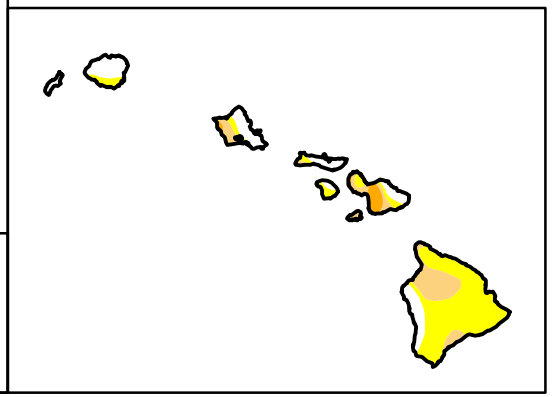

19 de diciembre de 2023

(Publicado jueves, 21 de diciembre de 2023)

Válido a las 7 a.m. EST

Condiciones de sequía (Porcentaje de área)

	Ninguna	D0-D4	D1-D4	D2-D4	D3-D4	D4
Actualmente	55.01	44.99	32.17	23.67	9.74	1.32
La semana pasada *12-12-2023*	55.45	44.55	32.65	24.18	9.95	1.32
Hace tres meses *09-19-2023*	55.17	44.83	30.69	17.40	7.32	0.00
Inicio del año civil *01-03-2023*	4.56	95.44	74.39	51.15	16.43	0.31
Inicio del Año del Agua *09-26-2023*	55.08	44.92	30.65	18.31	7.62	1.40
Hace un año *12-20-2022*	4.45	95.55	74.80	57.97	19.17	2.21

Note: Statistics do not include areas represented by points.

Intensidad

- Ninguna
- D0 Anormalmente seco
- D1 Sequía moderada
- D2 Sequía severa
- D3 Sequía extrema
- D4 Sequía excepcional

El Monitor de Sequía analiza condiciones a gran escala, por loque las condiciones locales pueden variar. Para obtener más información sobre el Monitor de sequía, vaya a https://droughtmonitor.unl.edu/es/Acercadel.aspx

Autor de Estados Unidos y Puerto Rico
Curtis Riganti
National Drought Mitigation Center

Autor de las Islas del Pacífico y las Islas Vírgenes
Richard Heim
NCEI/NOAA

droughtmonitor.unl.edu/es