Monitor de Sequía de los Estados Unidos

Centro Climático del Suroeste del USDA

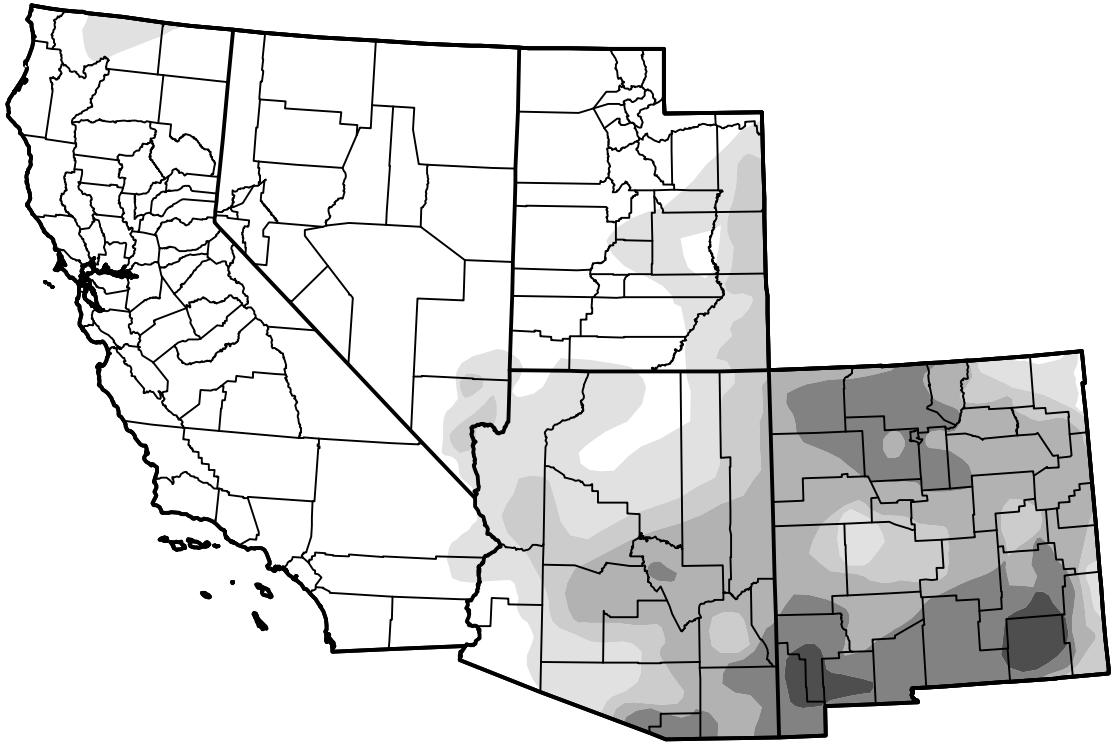

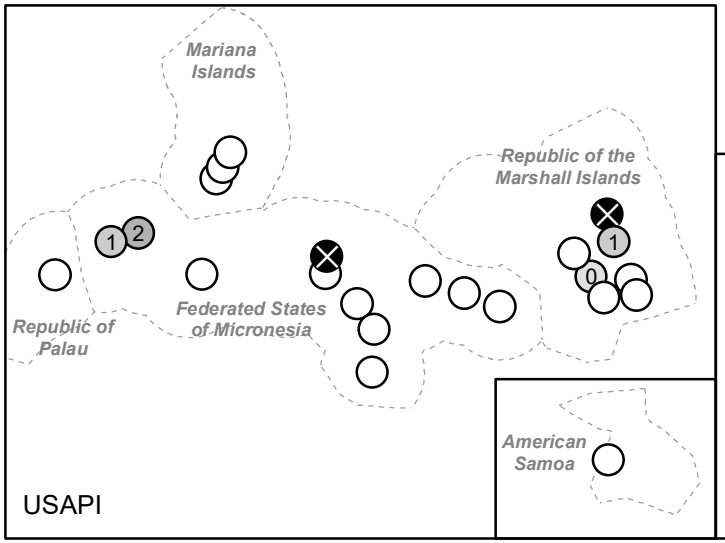

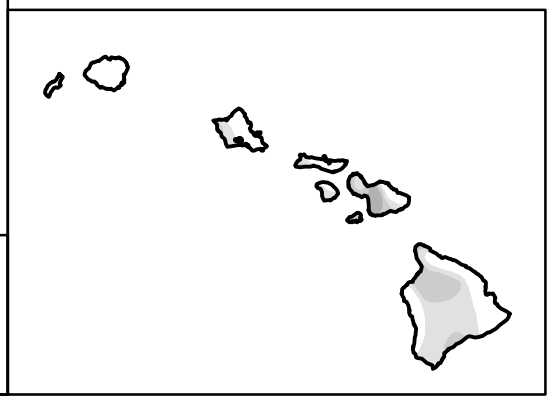

26 de diciembre de 2023

(Publicado jueves, 28 de diciembre de 2023)

Válido a las 7 a.m. EST

Condiciones de sequía (Porcentaje de área)

	Ninguna	D0-D4	D1-D4	D2-D4	D3-D4	D4
Actualmente	55.85	44.15	31.32	23.21	9.51	1.32
La semana pasada *12-19-2023*	55.01	44.99	32.17	23.67	9.74	1.32
Hace tres meses *09-26-2023*	55.08	44.92	30.65	18.31	7.62	1.40
Inicio del año civil *01-03-2023*	4.56	95.44	74.39	51.15	16.43	0.31
Inicio del Año del Agua *09-26-2023*	55.08	44.92	30.65	18.31	7.62	1.40
Hace un año *12-27-2022*	4.45	95.55	74.80	57.97	19.17	2.21

Note: Statistics do not include areas represented by points.

Intensidad

- Ninguna
- D0 Anormalmente seco
- D1 Sequía moderada
- D2 Sequía severa
- D3 Sequía extrema
- D4 Sequía excepcional

El Monitor de Sequía analiza condiciones a gran escala, por loque las condiciones locales pueden variar. Para obtener más información sobre el Monitor de sequía, vaya a https://droughtmonitor.unl.edu/es/Acercadel.aspx

Autor de Estados Unidos y Puerto Rico
Rocky Bilotta
NCEI/NOAA

Autor de las Islas del Pacífico y las Islas Vírgenes
Richard Heim
NCEI/NOAA

droughtmonitor.unl.edu/es